

Kartengrundlage: Staatsbetrieb Geobasisinformation und Vermessung Sachsen und dem Datenportal GIS.LfULG, maßstablos

Legende

- S Sand
- SI Anlehmsand
- IS lehmiger Sand
- SL stark lehmiger Sand
- sL sandiger Lehm
- L Lehm
- LT schwerer Lehm
- T Ton
- Mo Moor
- Mo mit Mineralboden
- Mineralbodenarten geschichtet
- Planungsgebiet

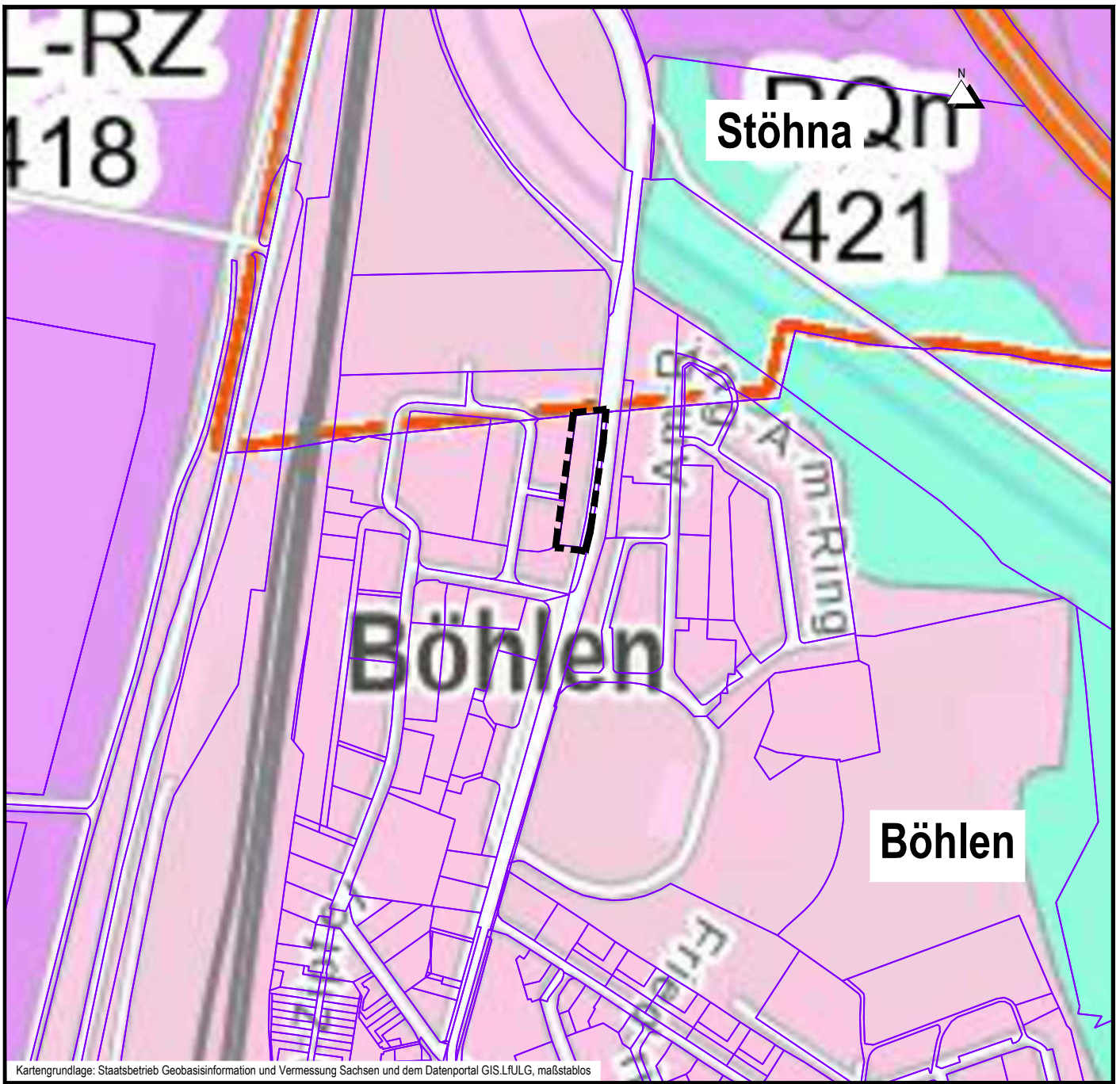
ibb

Ingenieurbüro Bauwesen GmbH Chemnitz
 Untere Aktienstraße 12
 09111 Chemnitz
 ☎ 0371 4598-0, -21 📠 0371 4598-33
 ✉ info@ibb-chemnitz.com

Themenkarten

Wohngebiet Leipziger Straße 87
 Böhlen, Landkreis Leipzig

Bodenart



Kartengrundlage: Staatsbetrieb Geobasisinformation und Vermessung Sachsen und dem Datenportal GIS.LfULG, maßstablos

Legende

- A Auenböden
- B Braunerden
- D Pelosole
- F O/C-Böden (Fels-Skelettböden)
- G Gleye
- H Moorböden
- K Erd-und Mulmmoore
- L lessives (Parabraun-, Fahlerden)
- O Ai/C-Böden (Rohböden)
- P Podsole
- R Ah/C-Böden (Ranker, Regosole u.a.)
- S Stauwasserböden
- T Schwarzerden
- X Reduktosole
- Y Kolluvisole, Hortisole
- Planungsgebiet

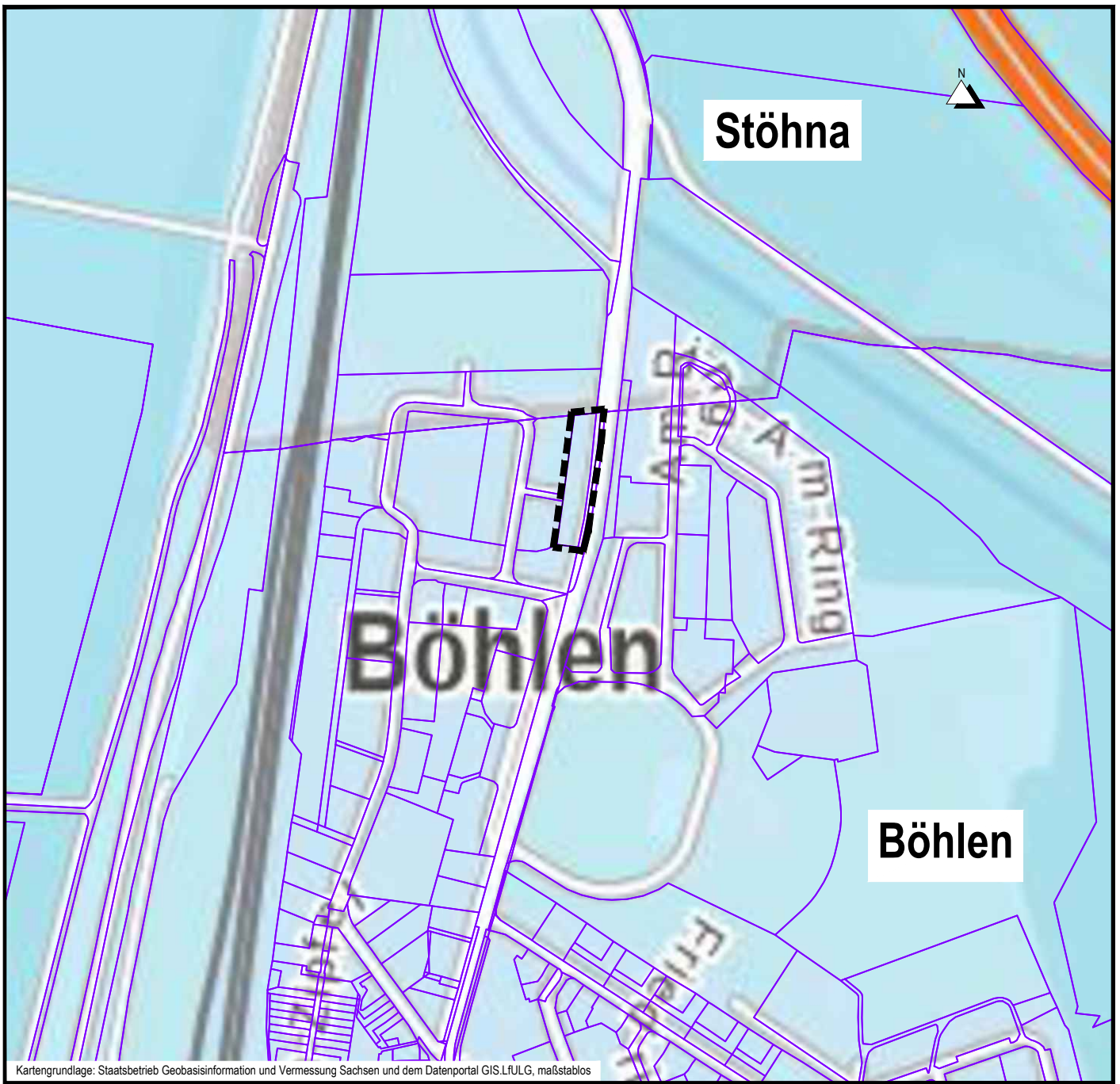
ibb

Ingenieurbüro Bauwesen GmbH Chemnitz
 Untere Aktienstraße 12
 09111 Chemnitz
 ☎ 0371 4598-0, -21 📠 0371 4598-33
 ✉ info@ibb-chemnitz.com

Themenkarten

Wohngebiet Leipziger Straße 87
 Böhlen, Landkreis Leipzig

Bodenkarte



Kartengrundlage: Staatsbetrieb Geobasisinformation und Vermessung Sachsen und dem Datenportal GIS.LfULG, maßstablos

Legende

- Stufe I = sehr gering
- Stufe II = gering
- Stufe III = mittel
- Stufe IV = hoch
- Stufe V = sehr hoch
- ohne Bewertung
- Planungsgebiet

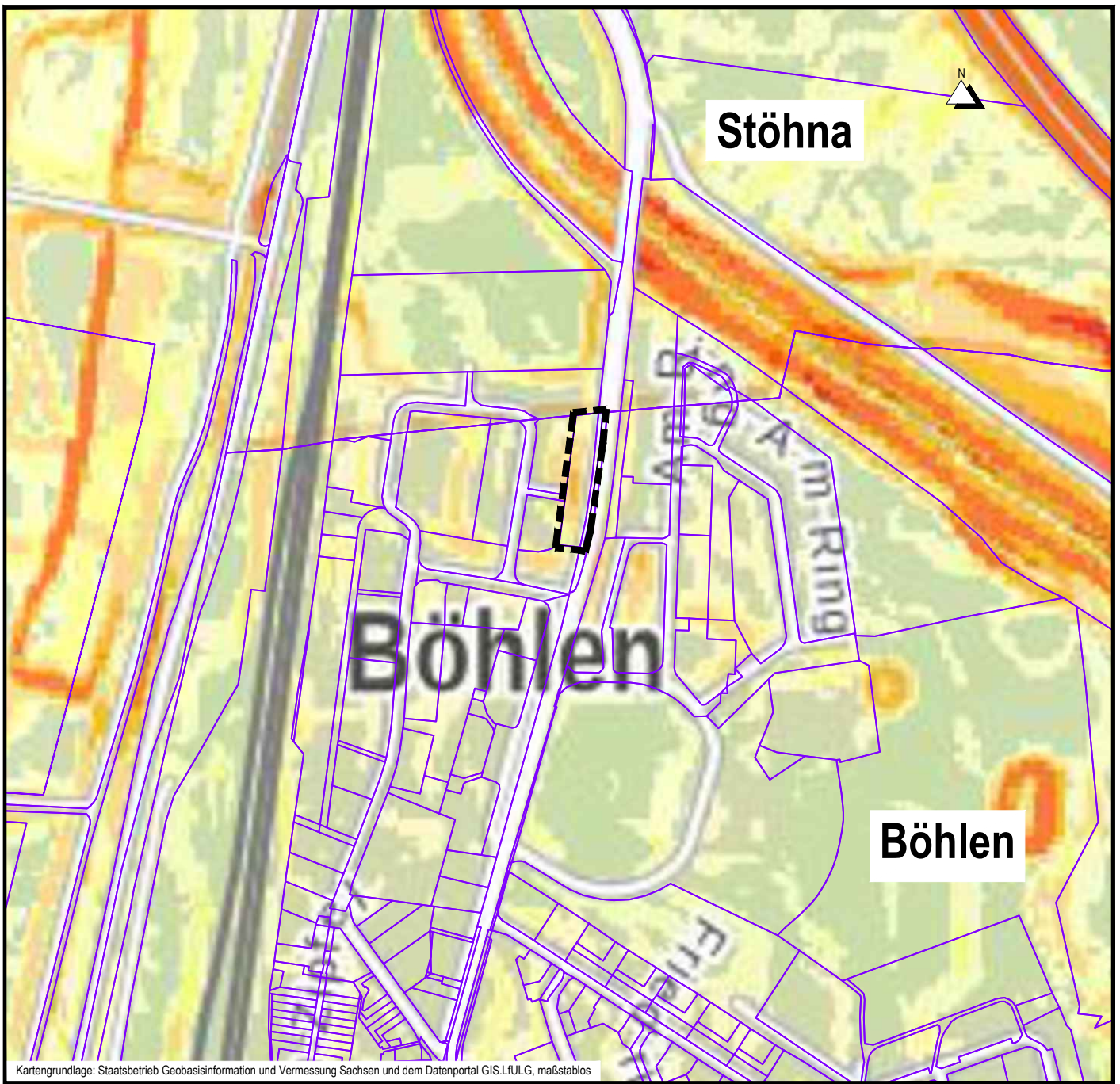
ibb

Ingenieurbüro Bauwesen GmbH Chemnitz
 Untere Aktienstraße 12
 09111 Chemnitz
 ☎ 0371 4598-0, -21 📠 0371 4598-33
 ✉ info@ibb-chemnitz.com

Themenkarten

Wohngebiet Leipziger Straße 87
 Böhlen, Landkreis Leipzig

Erodierbarkeit durch Wasser



Kartengrundlage: Staatsbetrieb Geobasisinformation und Vermessung Sachsen und dem Datenportal GIS.LfULG, maßstablos

Legende KSR-Faktoren

- Stufe 1 = (< 2,5)
- Stufe 2 = (2,5 - < 5,0)
- Stufe 3 = (5,0 - < 7,5)
- Stufe 4 = (7,5 - < 15,0)
- Stufe 5 = (15,0 - < 27,5)
- Stufe 6 = (27,5 - < 65,0)
- Stufe 7 = (> = 65,0)
- Planungsgebiet

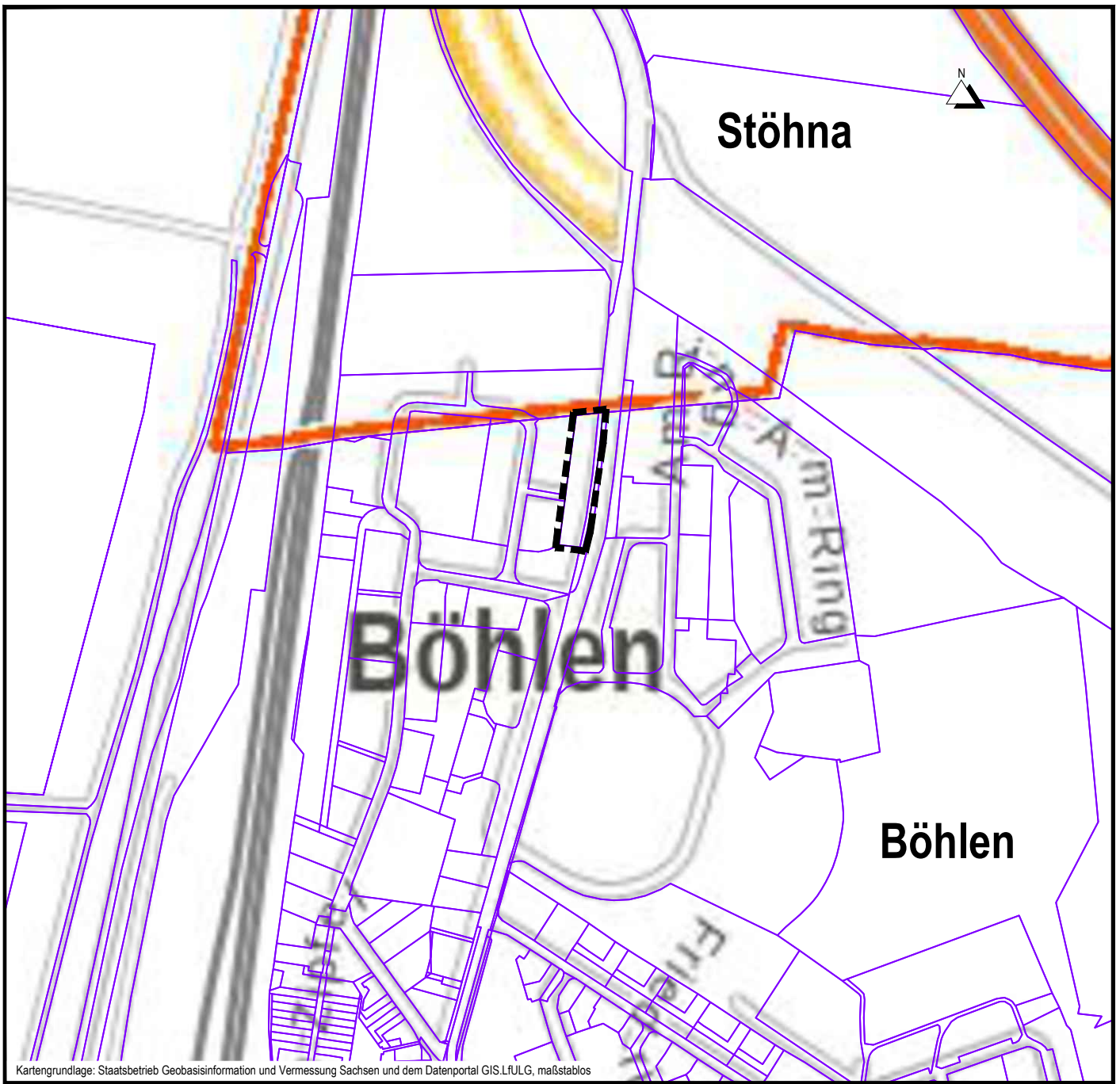
ibb

Ingenieurbüro Bauwesen GmbH Chemnitz
 Untere Aktienstraße 12
 09111 Chemnitz
 ☎ 0371 4598-0, -21 📠 0371 4598-33
 ✉ info@ibb-chemnitz.com









Themenkarten

Wohngebiet Leipziger Straße 87
 Böhlen, Landkreis Leipzig

KSR - Karte



Kartengrundlage: Staatsbetrieb Geobasisinformation und Vermessung Sachsen und dem Datenportal GIS.LfULG, maßstablos

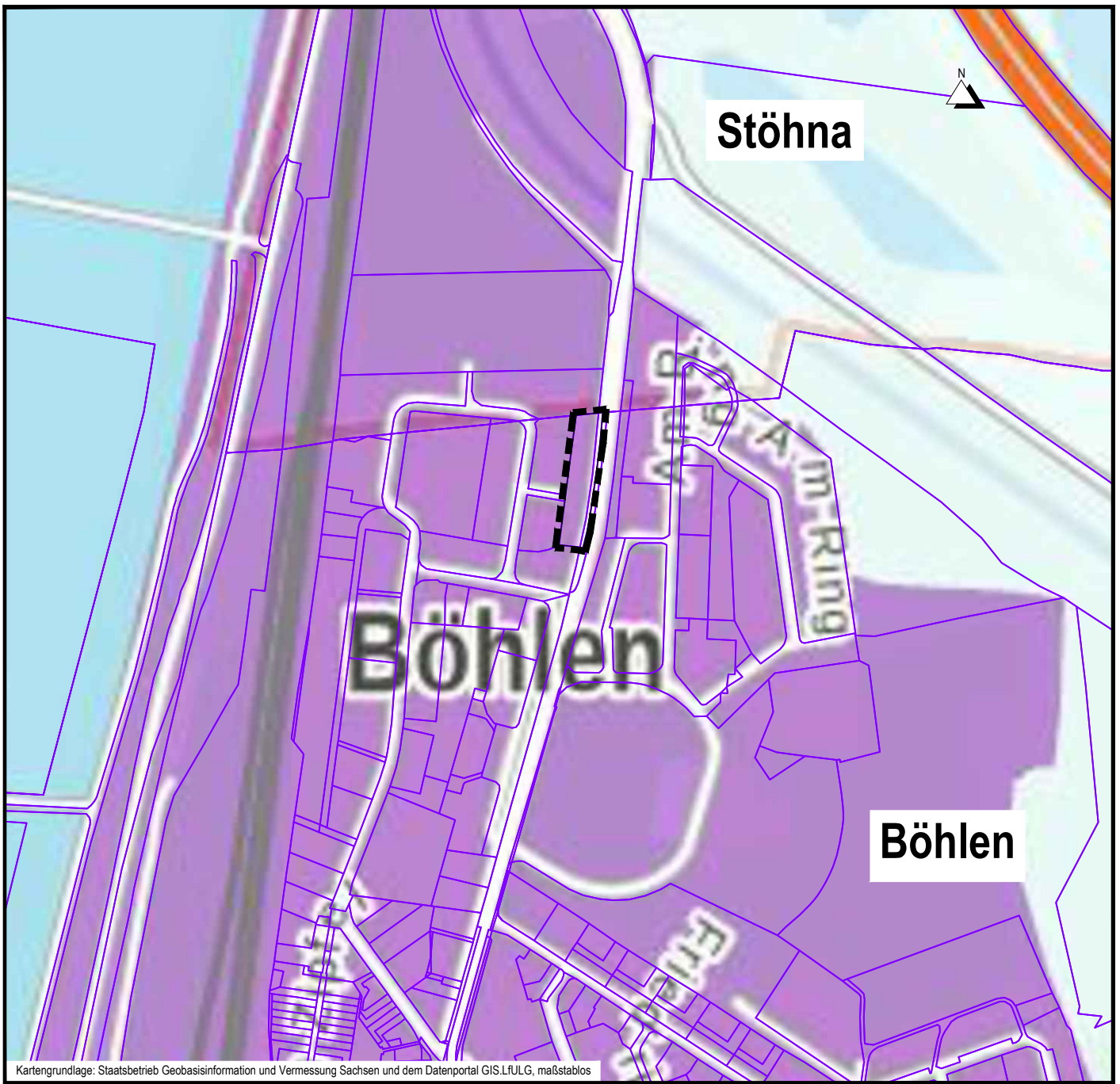
Legende	KLSR-Faktoren
	Stufe 1 = (< 5) t/ha a
	Stufe 2 = (5 - < 10)
	Stufe 3 = (10 - < 15)
	Stufe 4 = (15 - < 30)
	Stufe 5 = (30 - < 55)
	Stufe 6 = (55 - < 130)
	Stufe 7 = (>= 130)
	Planungsgebiet

ibb Ingenieurbüro Bauwesen GmbH Chemnitz
 Untere Aktienstraße 12
 09111 Chemnitz
 ☎ 0371 4598-0, -21 📠 0371 4598-33
 ✉ info@ibb-chemnitz.com

Themenkarten

Wohngebiet Leipziger Straße 87
 Böhlen, Landkreis Leipzig

KLSR - Karte



Kartengrundlage: Staatsbetrieb Geobasisinformation und Vermessung Sachsen und dem Datenportal GIS.LfULG, maßstablos

Legende

- Stufe I = sehr gering
- Stufe II = gering
- Stufe III = mittel
- Stufe IV = hoch
- Stufe V = sehr hoch
- ohne Bewertung
- Planungsgebiet

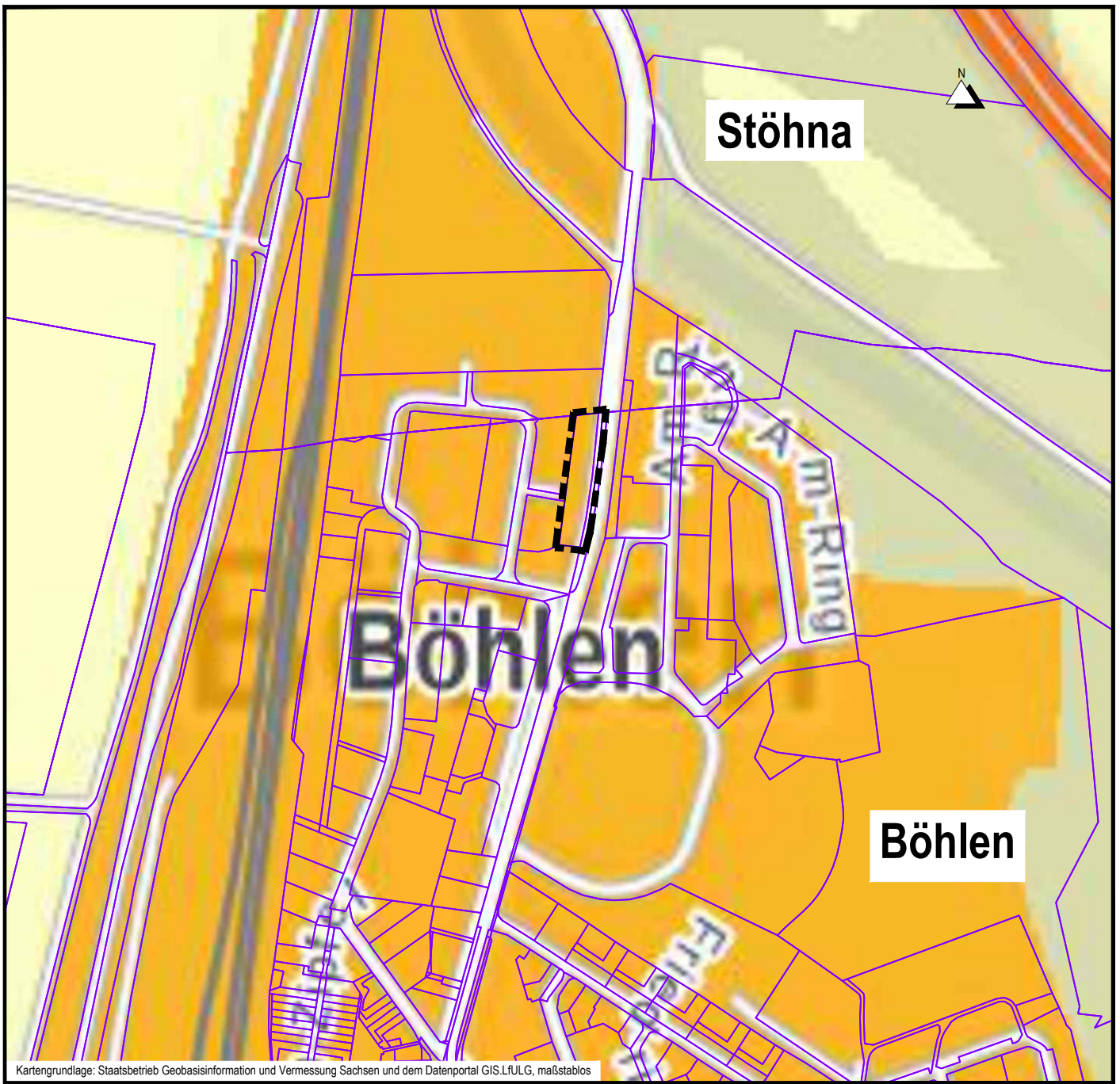
ibb

Ingenieurbüro Bauwesen GmbH Chemnitz
 Untere Aktienstraße 12
 09111 Chemnitz
 ☎ 0371 4598-0, -21 📠 0371 4598-33
 ✉ info@ibb-chemnitz.com

Themenkarten

Wohngebiet Leipziger Straße 87
 Böhlen, Landkreis Leipzig

Erodierbarkeit durch Wind



Kartengrundlage: Staatsbetrieb Geobasisinformation und Vermessung Sachsen und dem Datenportal GIS.LfULG, maßstablos

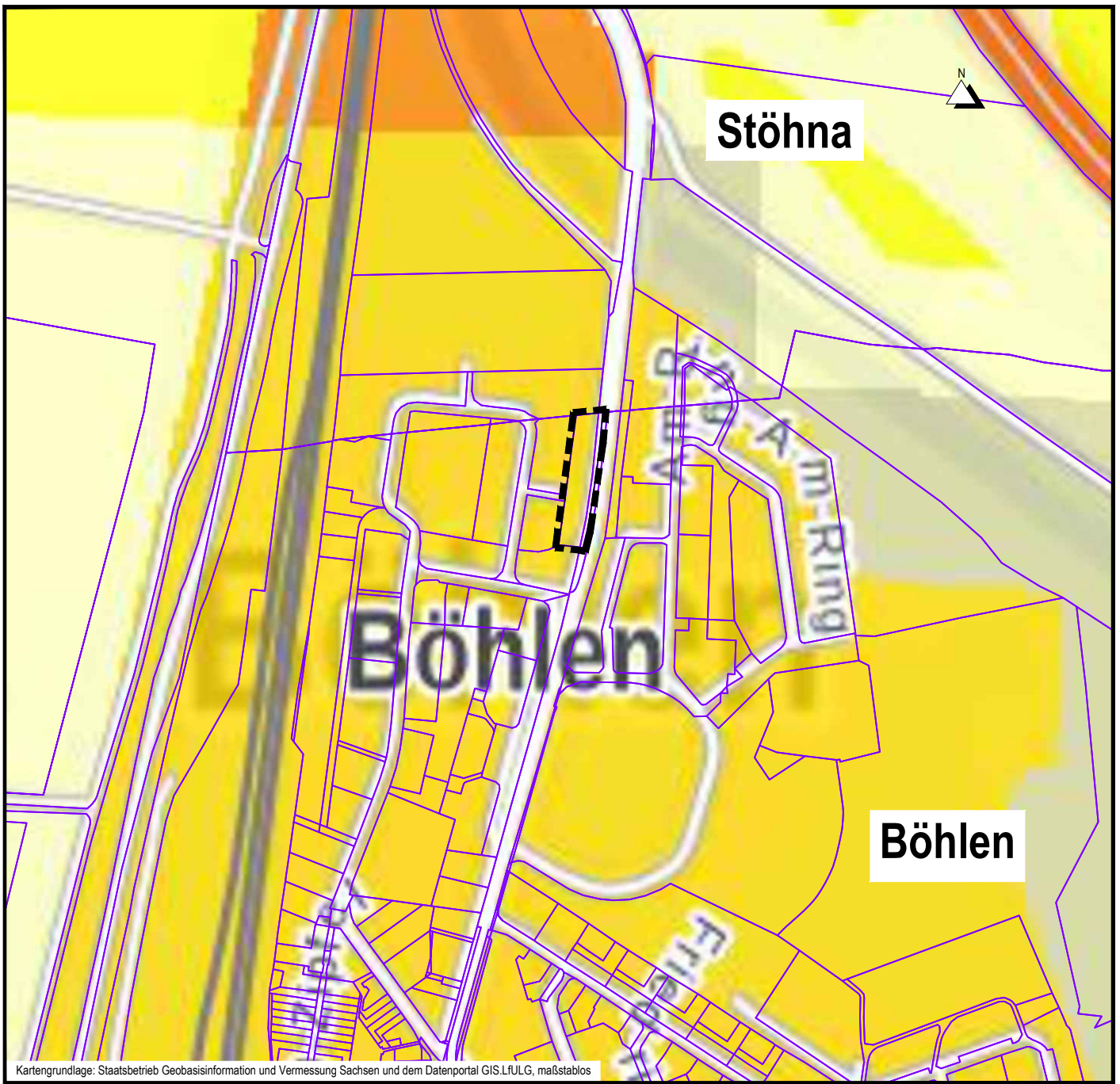
- Legende** K-Stufe Wind
- Stufe 1 = sehr gering
 - Stufe 2 = gering
 - Stufe 3 = mittel
 - Stufe 4 = hoch
 - Stufe 5 = sehr hoch
 - Stufe 6 = Moore
 - Planungsgebiet

ibb Ingenieurbüro Bauwesen GmbH Chemnitz
 Untere Aktienstraße 12
 09111 Chemnitz
 ☎ 0371 4598-0, -21 📠 0371 4598-33
 ✉ info@ibb-chemnitz.com






Themenkarten

Wohngebiet Leipziger Straße 87
 Böhlen, Landkreis Leipzig

Winderosion abhängig von der Bodenart



Kartengrundlage: Staatsbetrieb Geobasisinformation und Vermessung Sachsen und dem Datenportal GIS.LfULG, maßstablos

Legende		Gefährdungsstufe
	Stufe 0 =	keine
	Stufe 1 =	sehr gering
	Stufe 2 =	gering
	Stufe 3 =	mittel
	Stufe 4 =	hoch
	Stufe 5 =	sehr hoch
	Planungsgebiet	

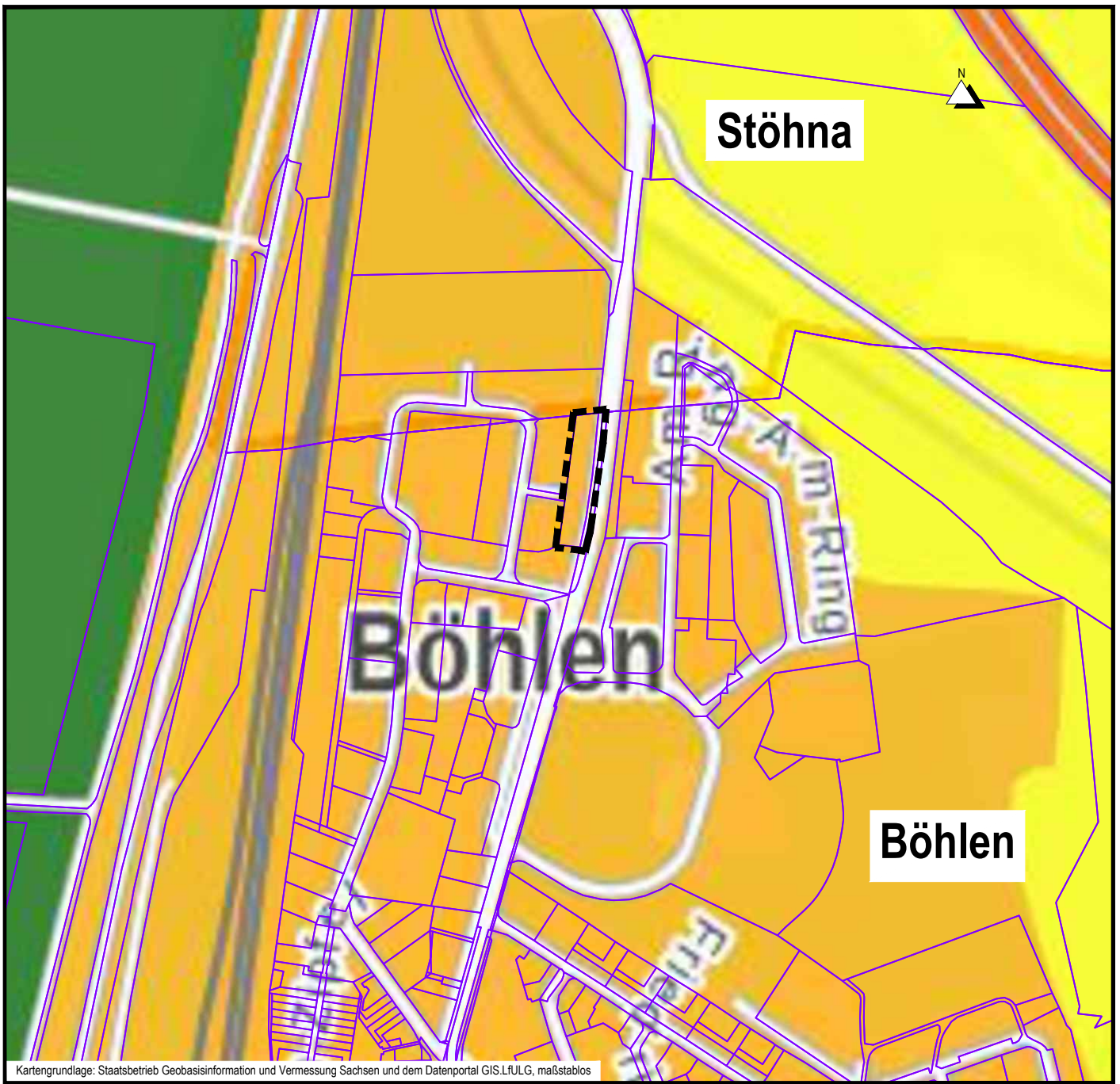
ibb

Ingenieurbüro Bauwesen GmbH Chemnitz
 Untere Aktienstraße 12
 09111 Chemnitz
 ☎ 0371 4598-0, -21 📠 0371 4598-33
 ✉ info@ibb-chemnitz.com

Themenkarten

Wohngebiet Leipziger Straße 87
 Böhlen, Landkreis Leipzig

**Winderosion abh. von Bodenart u.
 mittlerer Windgeschwindigkeit**



Kartengrundlage: Staatsbetrieb Geobasisinformation und Vermessung Sachsen und dem Datenportal GIS.LfULG, maßstablos

Legende

- Stufe I = sehr gering (0 - < 75 mm)
- Stufe II = gering (0 - < 135 mm)
- Stufe III = mittel (135 - < 210 mm)
- Stufe IV = hoch (210 - < 300 mm)
- Stufe V = sehr hoch (> 300 mm)
- ohne Bewertung
- Planungsgebiet

ibb

Ingenieurbüro Bauwesen GmbH Chemnitz
 Untere Aktienstraße 12
 09111 Chemnitz
 ☎ 0371 4598-0, -21 📠 0371 4598-33
 ✉ info@ibb-chemnitz.com

Themenkarten

Wohngebiet Leipziger Straße 87
 Böhlen, Landkreis Leipzig

Wasserspeichervermögen des Bodens (BK50)



Kartengrundlage: Staatsbetrieb Geobasisinformation und Vermessung Sachsen und dem Datenportal GIS.LfULG, maßstablos

Legende

- Stufe I = sehr gering (0 - < 75 mm)
- Stufe II = gering (0 - < 135 mm)
- Stufe III = mittel (135 - < 210 mm)
- Stufe IV = hoch (210 - < 300 mm)
- Stufe V = sehr hoch (> 300 mm)
- ohne Bewertung
- Planungsgebiet

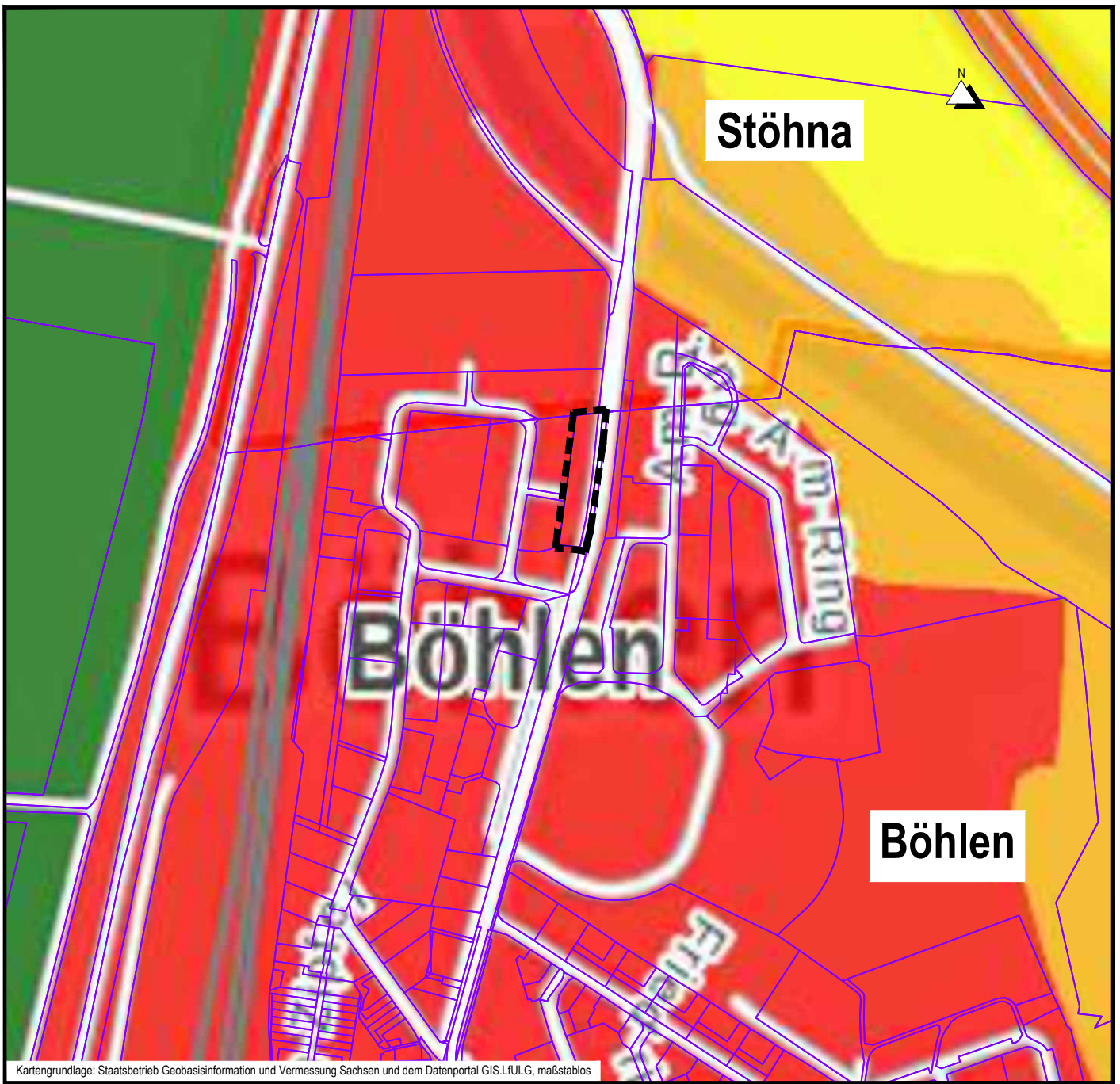
ibb

Ingenieurbüro Bauwesen GmbH Chemnitz
 Untere Aktienstraße 12
 09111 Chemnitz
 ☎ 0371 4598-0, -21 📠 0371 4598-33
 ✉ info@ibb-chemnitz.com

Themenkarten

Wohngebiet Leipziger Straße 87
 Böhlen, Landkreis Leipzig

Wasserspeichervermögen des Bodens (BS)



Kartengrundlage: Staatsbetrieb Geobasisinformation und Vermessung Sachsen und dem Datenportal GIS.LfULG, maßstablos

Legende

- Stufe I = sehr gering
- Stufe II = gering
- Stufe III = mittel
- Stufe IV = hoch
- Stufe V = sehr hoch
- ohne Bewertung
- Planungsgebiet

ibb

Ingenieurbüro Bauwesen GmbH Chemnitz
 Untere Aktienstraße 12
 09111 Chemnitz
 ☎ 0371 4598-0, -21 📠 0371 4598-33
 ✉ info@ibb-chemnitz.com

Themenkarten

Wohngebiet Leipziger Straße 87
 Böhlen, Landkreis Leipzig

Natürliche Bodenfruchtbarkeit (BK50)



Kartengrundlage: Staatsbetrieb Geobasisinformation und Vermessung Sachsen und dem Datenportal GIS.LfULG, maßstablos

Legende

- Stufe I = sehr gering
- Stufe II = gering
- Stufe III = mittel
- Stufe IV = hoch
- Stufe V = sehr hoch
- Planungsgebiet

ibb

Ingenieurbüro Bauwesen GmbH Chemnitz
 Untere Aktienstraße 12
 09111 Chemnitz
 ☎ 0371 4598-0, -21 📠 0371 4598-33
 ✉ info@ibb-chemnitz.com

Themenkarten










Wohngebiet Leipziger Straße 87
 Böhlen, Landkreis Leipzig

Natürliche Bodenfruchtbarkeit (BS)



Kartengrundlage: Staatsbetrieb Geobasisinformation und Vermessung Sachsen und dem Datenportal GIS.LfULG, maßstablos

Legende

-  As in mg/kg (> 320)
-  As in mg/kg (160 - < 320)
-  As in mg/kg (80 - < 160)
-  As in mg/kg (40 - < 80)
-  As in mg/kg (20 - < 40)
-  As in mg/kg (10 - < 20)
-  As in mg/kg (5 - < 10)
-  As in mg/kg (< 5)
-  Planungsgebiet

ibb

Ingenieurbüro Bauwesen GmbH Chemnitz
 Untere Aktienstraße 12
 09111 Chemnitz
 ☎ 0371 4598-0, -21 📠 0371 4598-33
 ✉ info@ibb-chemnitz.com

Themenkarten

Wohngebiet Leipziger Straße 87
 Böhlen, Landkreis Leipzig

Arsen im Oberboden



Kartengrundlage: Staatsbetrieb Geobasisinformation und Vermessung Sachsen und dem Datenportal GIS.LfULG, maßstablos

Legende

- Pb in mg/kg (> 365)
- Pb in mg/kg (245 - < 365)
- Pb in mg/kg (165 - < 245)
- Pb in mg/kg (74 - < 165)
- Pb in mg/kg (50 - < 74)
- Pb in mg/kg (33 - < 50)
- Pb in mg/kg (22 - < 33)
- Pb in mg/kg (< 22)
- Planungsgebiet

ibb

Ingenieurbüro Bauwesen GmbH Chemnitz
 Untere Aktienstraße 12
 09111 Chemnitz
 ☎ 0371 4598-0, -21 📠 0371 4598-33
 ✉ info@ibb-chemnitz.com

Themenkarten

Wohngebiet Leipziger Straße 87
 Böhlen, Landkreis Leipzig

Blei im Oberboden



Kartengrundlage: Staatsbetrieb Geobasisinformation und Vermessung Sachsen und dem Datenportal GIS.LfULG, maßstablos

Legende

- Cd in mg/kg (> 6,4)
- Cd in mg/kg (3,2 - < 6,4)
- Cd in mg/kg (1,6 - < 3,2)
- Cd in mg/kg (0,8 - < 1,6)
- Cd in mg/kg (0,4 - < 0,8)
- Cd in mg/kg (0,2 - < 0,4)
- Cd in mg/kg (< 0,2)
- Planungsgebiet

ibb

Ingenieurbüro Bauwesen GmbH Chemnitz
 Untere Aktienstraße 12
 09111 Chemnitz
 ☎ 0371 4598-0, -21 📠 0371 4598-33
 ✉ info@ibb-chemnitz.com

Themenkarten









Wohngebiet Leipziger Straße 87
 Böhlen, Landkreis Leipzig

Cadmium im Oberboden



Kartengrundlage: Staatsbetrieb Geobasisinformation und Vermessung Sachsen und dem Datenportal GIS.LfULG, maßstablos

Legende

	Cr in mg/kg	(> 120)
	Cr in mg/kg	(74 - < 120)
	Cr in mg/kg	(45 - < 74)
	Cr in mg/kg	(27 - < 45)
	Cr in mg/kg	(16 - < 27)
	Cr in mg/kg	(10 - < 16)
	Cr in mg/kg	(< 10)
	Planungsgebiet	

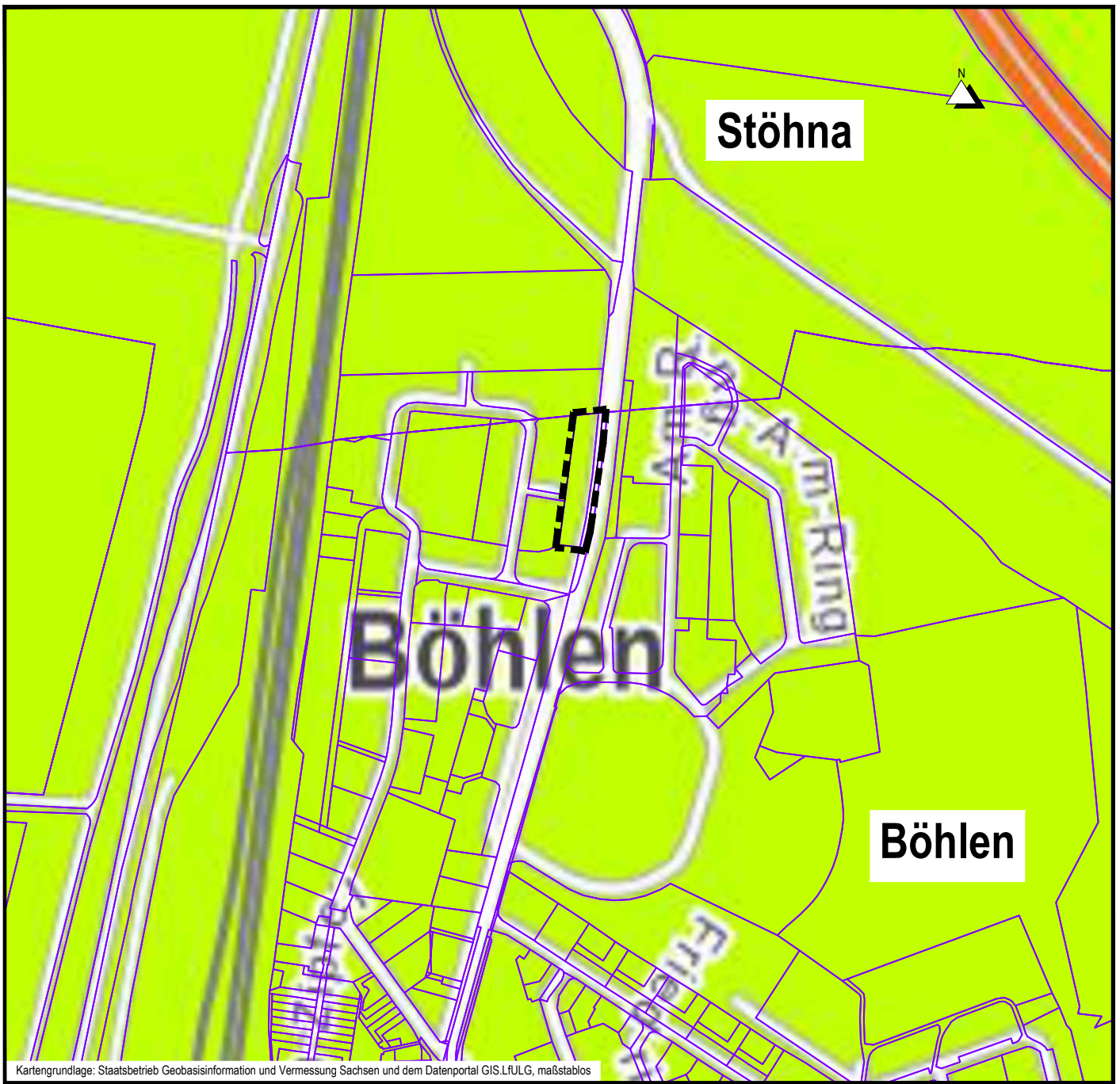
ibb

Ingenieurbüro Bauwesen GmbH Chemnitz
 Untere Aktienstraße 12
 09111 Chemnitz
 ☎ 0371 4598-0, -21 📠 0371 4598-33
 ✉ info@ibb-chemnitz.com

Themenkarten










Wohngebiet Leipziger Straße 87
 Böhlen, Landkreis Leipzig

Chrom im Oberboden



Kartengrundlage: Staatsbetrieb Geobasisinformation und Vermessung Sachsen und dem Datenportal GIS.LfULG, maßstablos

Legende

	Cu in mg/kg	(> 120)
	Cu in mg/kg	(81 - < 120)
	Cu in mg/kg	(55 - < 81)
	Cu in mg/kg	(37 - < 55)
	Cu in mg/kg	(25 - < 37)
	Cu in mg/kg	(16 - < 25)
	Cu in mg/kg	(11 - < 16)
	Cu in mg/kg	(< 11)
	Planungsgebiet	

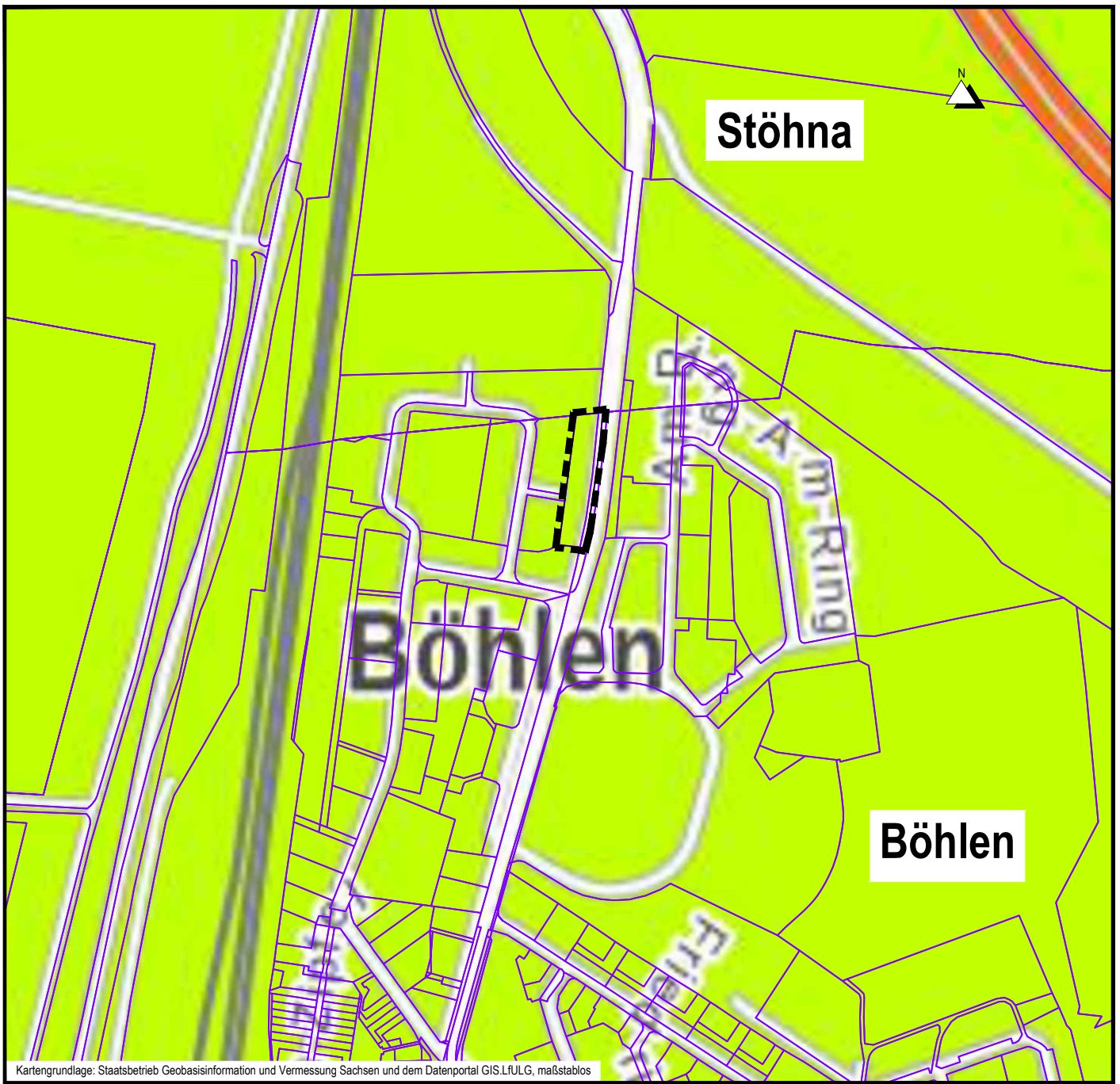
ibb

Ingenieurbüro Bauwesen GmbH Chemnitz
 Untere Aktienstraße 12
 09111 Chemnitz
 ☎ 0371 4598-0, -21 📠 0371 4598-33
 ✉ info@ibb-chemnitz.com

Themenkarten











Wohngebiet Leipziger Straße 87
 Böhlen, Landkreis Leipzig

Kupfer im Oberboden



Kartengrundlage: Staatsbetrieb Geobasisinformation und Vermessung Sachsen und dem Datenportal GIS.LfULG, maßstablos

Legende

	Ni in mg/kg	(> 120)
	Ni in mg/kg	(81 - < 120)
	Ni in mg/kg	(55 - < 81)
	Ni in mg/kg	(36 - < 55)
	Ni in mg/kg	(25 - < 36)
	Ni in mg/kg	(16 - < 25)
	Ni in mg/kg	(11 - < 16)
	Ni in mg/kg	(7 - < 11)
	Ni in mg/kg	(< 7)
	Planungsgebiet	

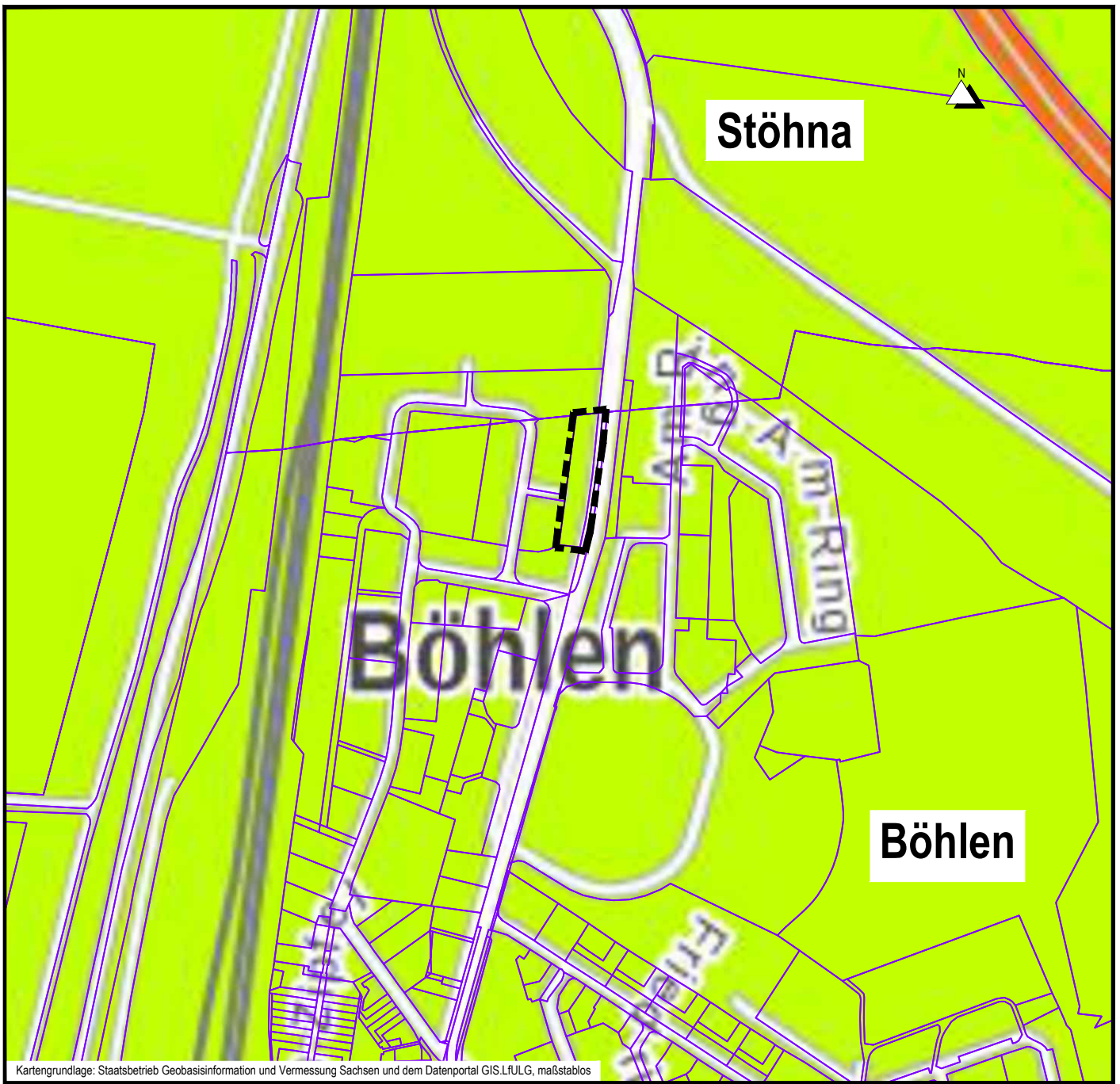
ibb

Ingenieurbüro Bauwesen GmbH Chemnitz
 Untere Aktienstraße 12
 09111 Chemnitz
 ☎ 0371 4598-0, -21 📠 0371 4598-33
 ✉ info@ibb-chemnitz.com

Themenkarten










Wohngebiet Leipziger Straße 87
 Böhlen, Landkreis Leipzig

Nickel im Oberboden



Kartengrundlage: Staatsbetrieb Geobasisinformation und Vermessung Sachsen und dem Datenportal GIS.LfULG, maßstablos

Legende

-  Hg in mg/kg (> 0,90)
-  Hg in mg/kg (0,55 - < 0,90)
-  Hg in mg/kg (0,33 - < 0,55)
-  Hg in mg/kg (0,20 - < 0,33)
-  Hg in mg/kg (0,12 - < 0,20)
-  Hg in mg/kg (0,08 - < 0,12)
-  Hg in mg/kg (0,05 - < 0,08)
-  Hg in mg/kg (< 0,05)
-  Planungsgebiet

ibb

Ingenieurbüro Bauwesen GmbH Chemnitz
 Untere Aktienstraße 12
 09111 Chemnitz
 ☎ 0371 4598-0, -21 📠 0371 4598-33
 ✉ info@ibb-chemnitz.com

Themenkarten










Wohngebiet Leipziger Straße 87
 Böhlen, Landkreis Leipzig

Quecksilber im Oberboden



Kartengrundlage: Staatsbetrieb Geobasisinformation und Vermessung Sachsen und dem Datenportal GIS.LfULG, maßstablos

Legende

	Zn in mg/kg	(> 440)
	Zn in mg/kg	(300 - < 440)
	Zn in mg/kg	(200 - < 300)
	Zn in mg/kg	(140 - < 200)
	Zn in mg/kg	(90 - < 140)
	Zn in mg/kg	(60 - < 90)
	Zn in mg/kg	(40 - < 60)
	Zn in mg/kg	(< 40)
	Planungsgebiet	

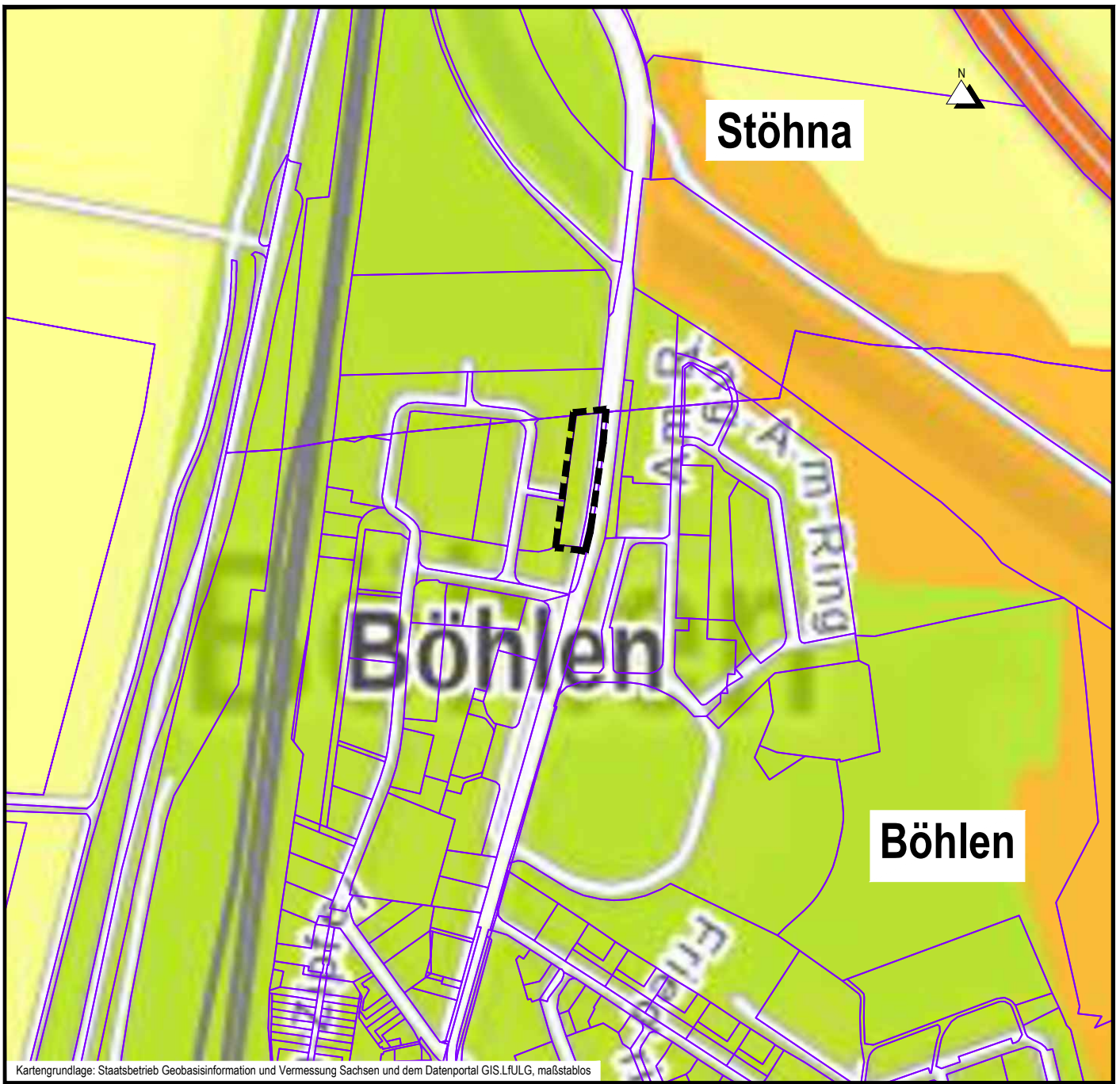
ibb

Ingenieurbüro Bauwesen GmbH Chemnitz
 Untere Aktienstraße 12
 09111 Chemnitz
 ☎ 0371 4598-0, -21 📠 0371 4598-33
 ✉ info@ibb-chemnitz.com

Themenkarten









Wohngebiet Leipziger Straße 87
 Böhlen, Landkreis Leipzig

Zink im Oberboden



Kartengrundlage: Staatsbetrieb Geobasisinformation und Vermessung Sachsen und dem Datenportal GIS.LfULG, maßstablos

Legende

-  Stufe -1 = nicht bewertet
-  Stufe 0 = sehr gering
-  Stufe 1 = gering
-  Stufe 2 = mittel
-  Stufe 3 = hoch
-  Stufe 4 = sehr hoch
-  Stufe 5 = extrem hoch
-  Planungsgebiet

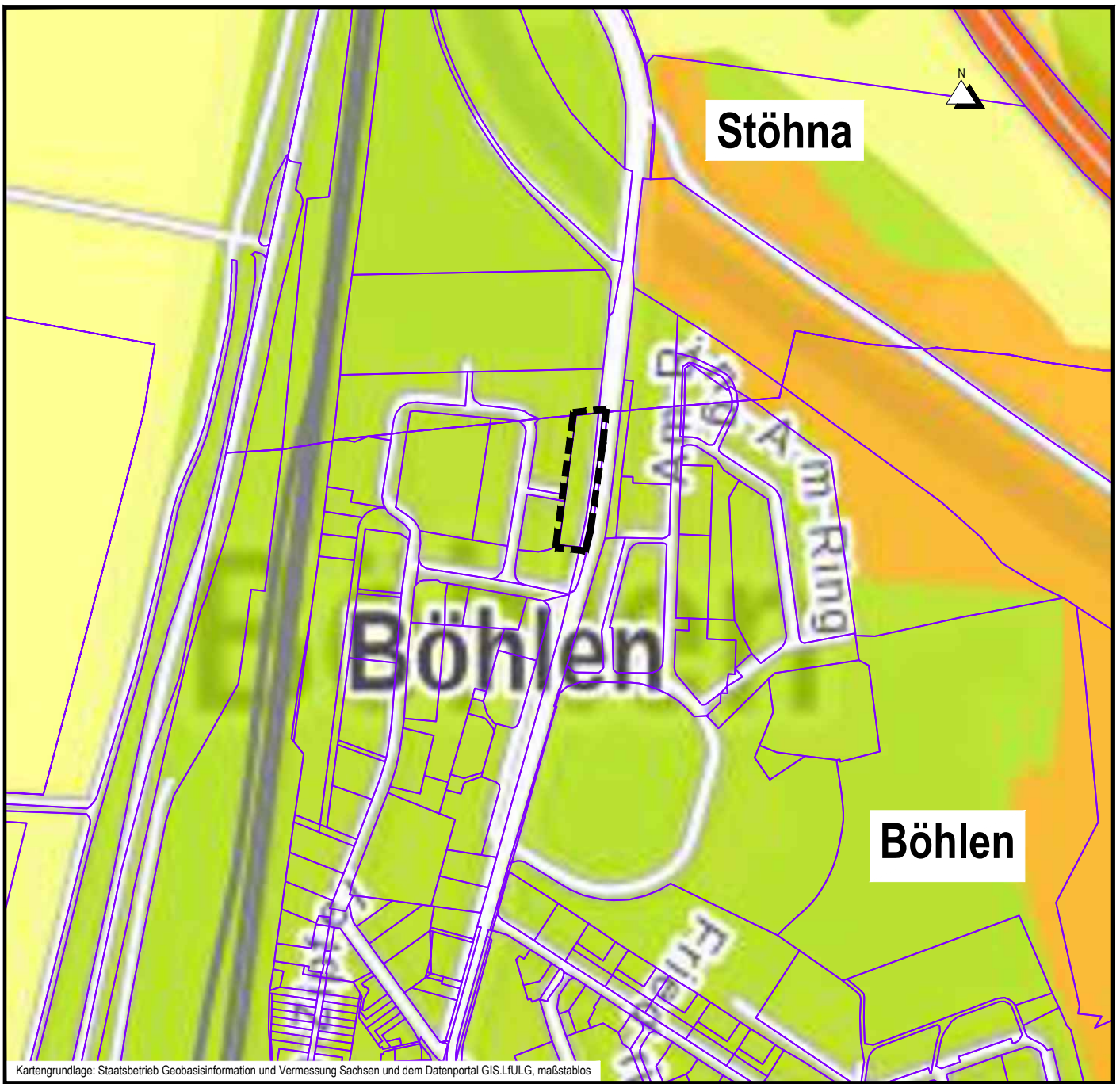
ibb

Ingenieurbüro Bauwesen GmbH Chemnitz
 Untere Aktienstraße 12
 09111 Chemnitz
 ☎ 0371 4598-0, -21 📠 0371 4598-33
 ✉ info@ibb-chemnitz.com

Themenkarten

Wohngebiet Leipziger Straße 87
 Böhlen, Landkreis Leipzig

Verdichtungsempfindlichkeit Oberbodenmerkmale



Kartengrundlage: Staatsbetrieb Geobasisinformation und Vermessung Sachsen und dem Datenportal GIS.LfULG, maßstablos

Legende

- Stufe -1 = nicht bewertet
- Stufe 0 = sehr gering
- Stufe 1 = gering
- Stufe 2 = mittel
- Stufe 3 = hoch
- Stufe 4 = sehr hoch
- Stufe 5 = extrem hoch
- Planungsgebiet

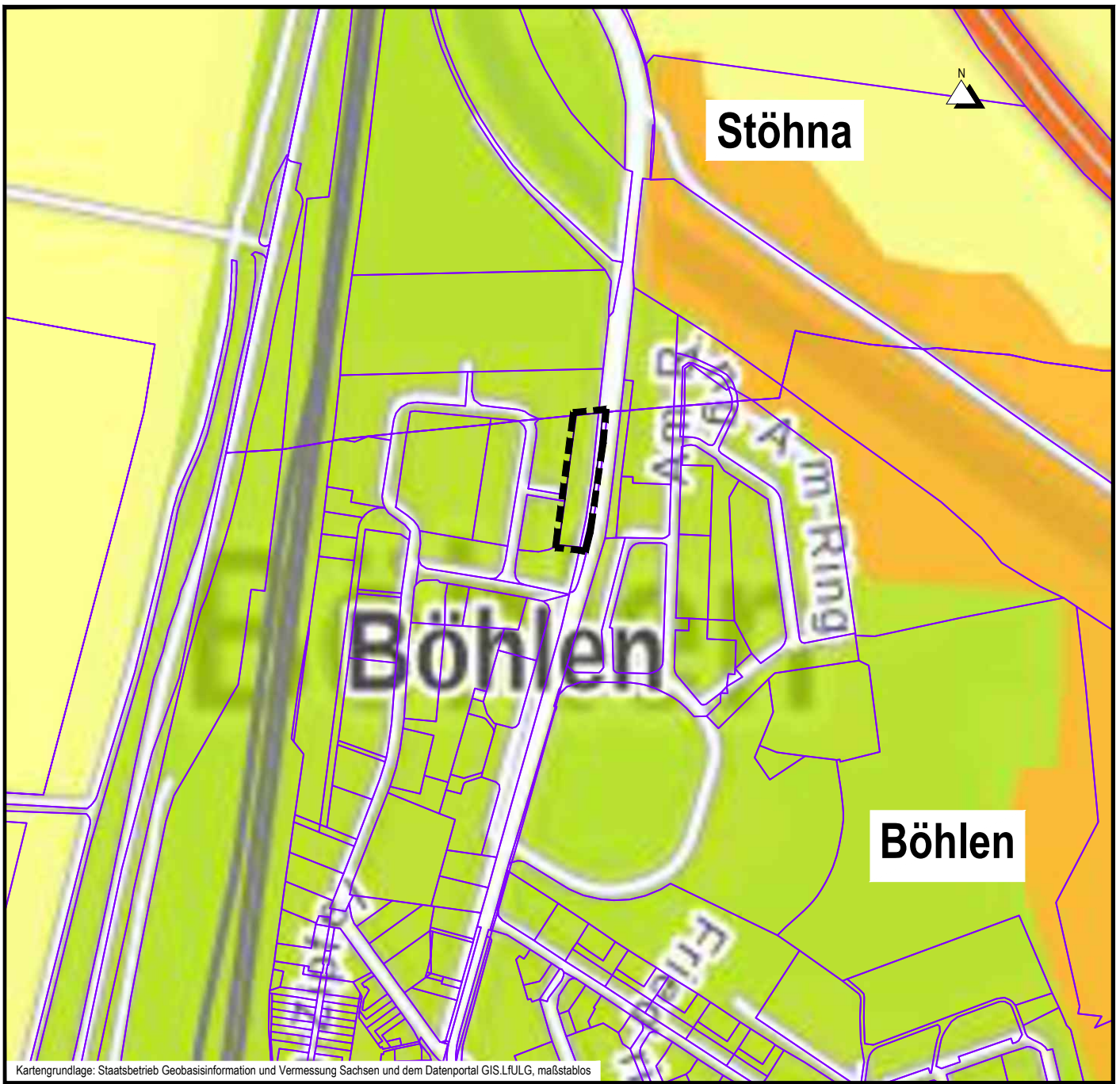
ibb

Ingenieurbüro Bauwesen GmbH Chemnitz
 Untere Aktienstraße 12
 09111 Chemnitz
 ☎ 0371 4598-0, -21 📠 0371 4598-33
 ✉ info@ibb-chemnitz.com

Themenkarten









Wohngebiet Leipziger Straße 87
 Böhlen, Landkreis Leipzig

Verdichtungsempfindlichkeit Unterbodenmerkmale



Kartengrundlage: Staatsbetrieb Geobasisinformation und Vermessung Sachsen und dem Datenportal GIS.LfULG, maßstablos

Legende

-  Stufe -1 = nicht bewertet
-  Stufe 0 = sehr gering
-  Stufe 1 = gering
-  Stufe 2 = mittel
-  Stufe 3 = hoch
-  Stufe 4 = sehr hoch
-  Stufe 5 = extrem hoch
-  Planungsgebiet

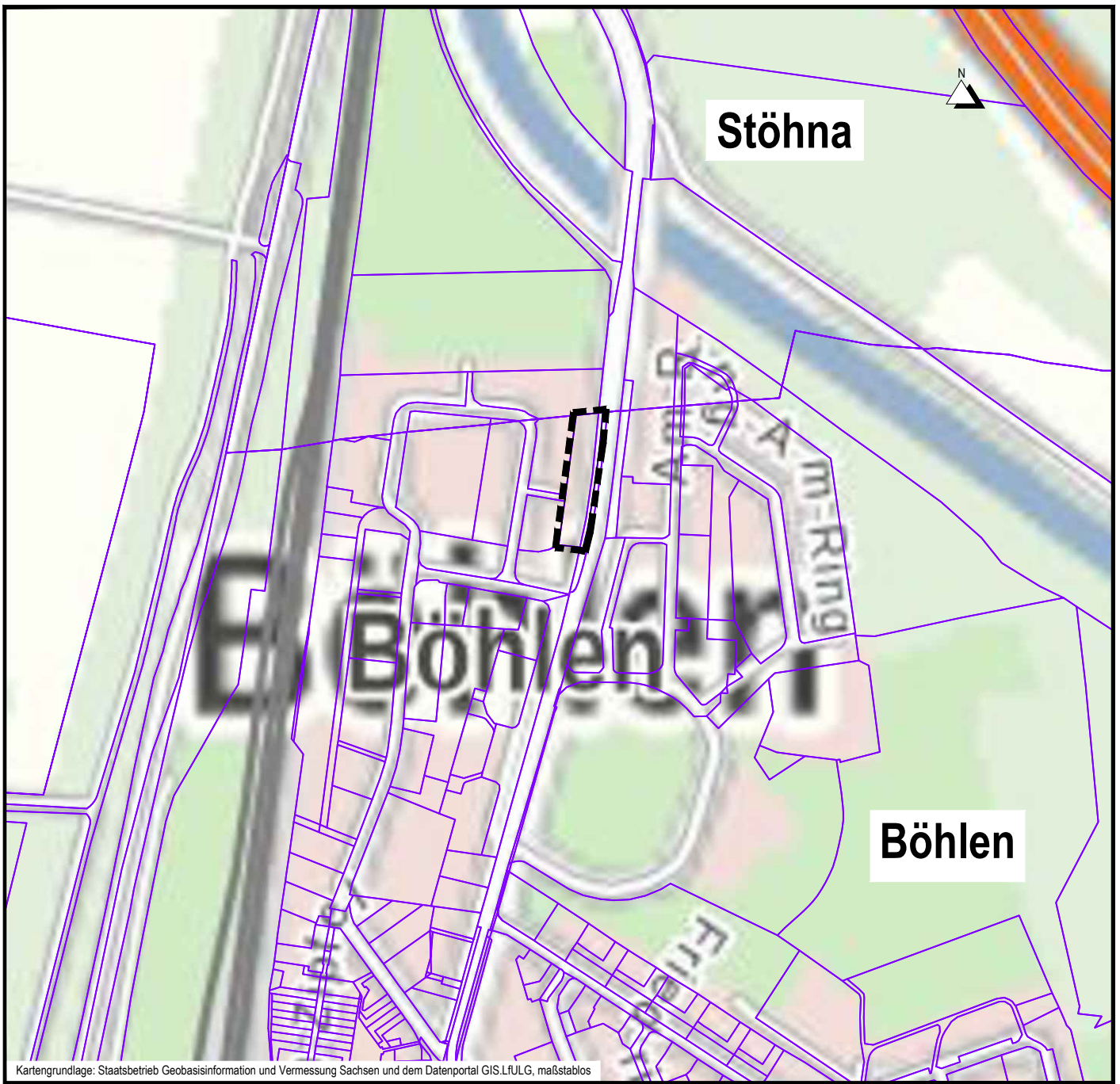
ibb

Ingenieurbüro Bauwesen GmbH Chemnitz
 Untere Aktienstraße 12
 09111 Chemnitz
 ☎ 0371 4598-0, -21 📠 0371 4598-33
 ✉ info@ibb-chemnitz.com

Themenkarten



Wohngebiet Leipziger Straße 87
 Böhlen, Landkreis Leipzig

Verdichtungsempfindlichkeit Synthese



Kartengrundlage: Staatsbetrieb Geobasisinformation und Vermessung Sachsen und dem Datenportal GIS.LfULG, maßstablos

Legende

-  Sande und Spezialsande
-  Planungsgebiet

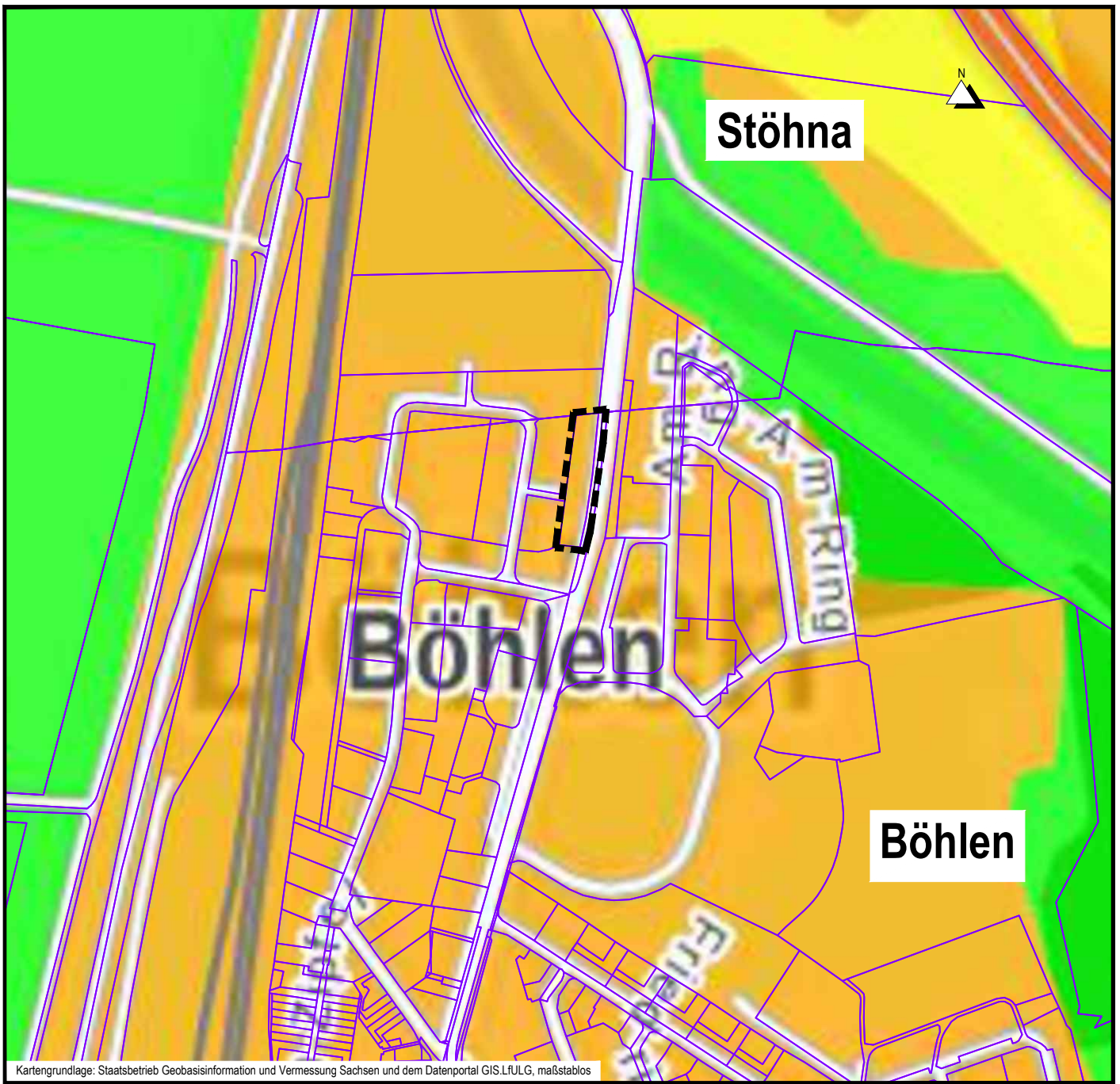
ibb

Ingenieurbüro Bauwesen GmbH Chemnitz
 Untere Aktienstraße 12
 09111 Chemnitz
 ☎ 0371 4598-0, -21 📠 0371 4598-33
 ✉ info@ibb-chemnitz.com

Themenkarten

Wohngebiet Leipziger Straße 87
 Böhlen, Landkreis Leipzig

Sande und Spezialsande



Kartengrundlage: Staatsbetrieb Geobasisinformation und Vermessung Sachsen und dem Datenportal GIS.LfULG, maßstablos

Legende

- Stufe I = sehr gering
- Stufe II = gering
- Stufe III = mittel
- Stufe IV = hoch
- Stufe V = sehr hoch
- ohne Bewertung
- Planungsgebiet

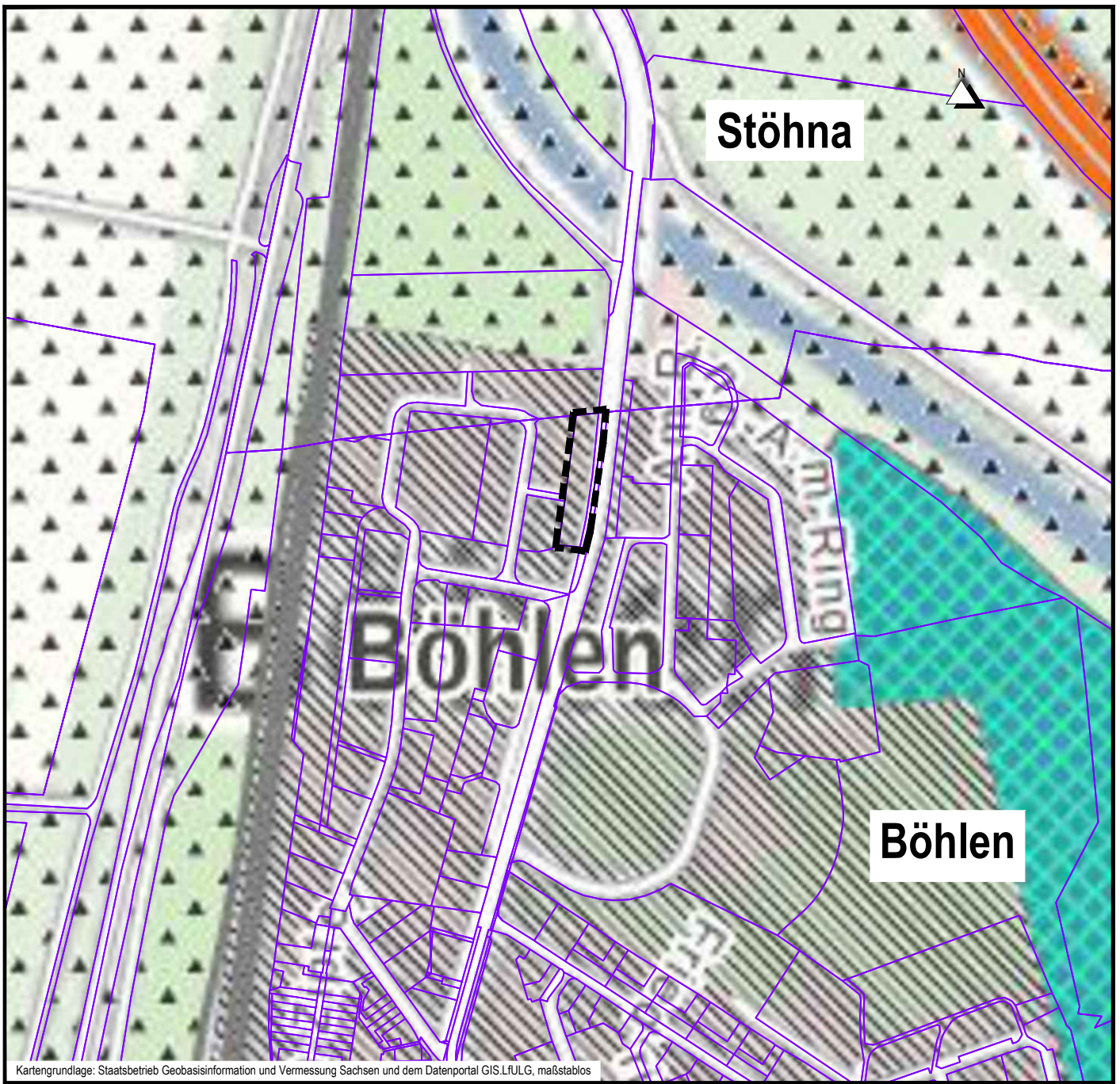
ibb

Ingenieurbüro Bauwesen GmbH Chemnitz
 Untere Aktienstraße 12
 09111 Chemnitz
 ☎ 0371 4598-0, -21 📠 0371 4598-33
 ✉ info@ibb-chemnitz.com

Themenkarten





Wohngebiet Leipziger Straße 87
 Böhlen, Landkreis Leipzig

Filter und Puffer für Schadstoffe



Kartengrundlage: Staatsbetrieb Geobasisinformation und Vermessung Sachsen und dem Datenportal GIS.LfULG, maßstablos

Legende

-  Typischer Hainbuchen-Traubeneichenwald im Komplex mit Grasreichem Hainbuchen-Traubeneichenwald
-  Bergbaugruben und Deponien
-  Siedlungsgebiete
-  Planungsgebiet

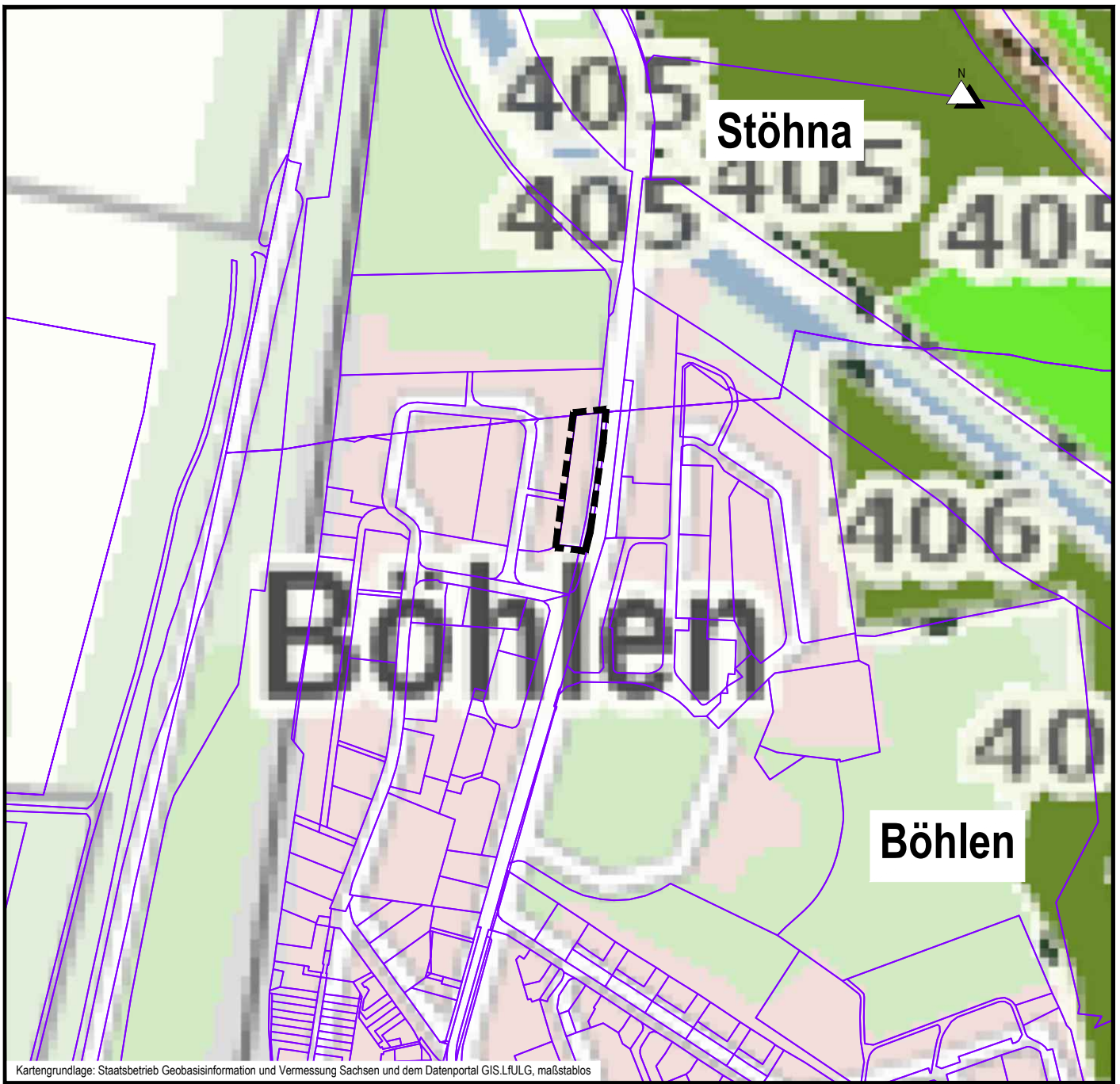
ibb

Ingenieurbüro Bauwesen GmbH Chemnitz
 Untere Aktienstraße 12
 09111 Chemnitz
 ☎ 0371 4598-0, -21 📠 0371 4598-33
 ✉ info@ibb-chemnitz.com

Themenkarten




Wohngebiet Leipziger Straße 87
 Böhlen, Landkreis Leipzig

Potentielle natürliche Vegetation



Kartengrundlage: Staatsbetrieb Geobasisinformation und Vermessung Sachsen und dem Datenportal GIS.LfULG, maßstablos

Legende

-  Waldfläche (nicht amtlich) - Holzboden
-  Waldfläche (nicht amtlich) - Nichtholzboden
-  Planungsgebiet

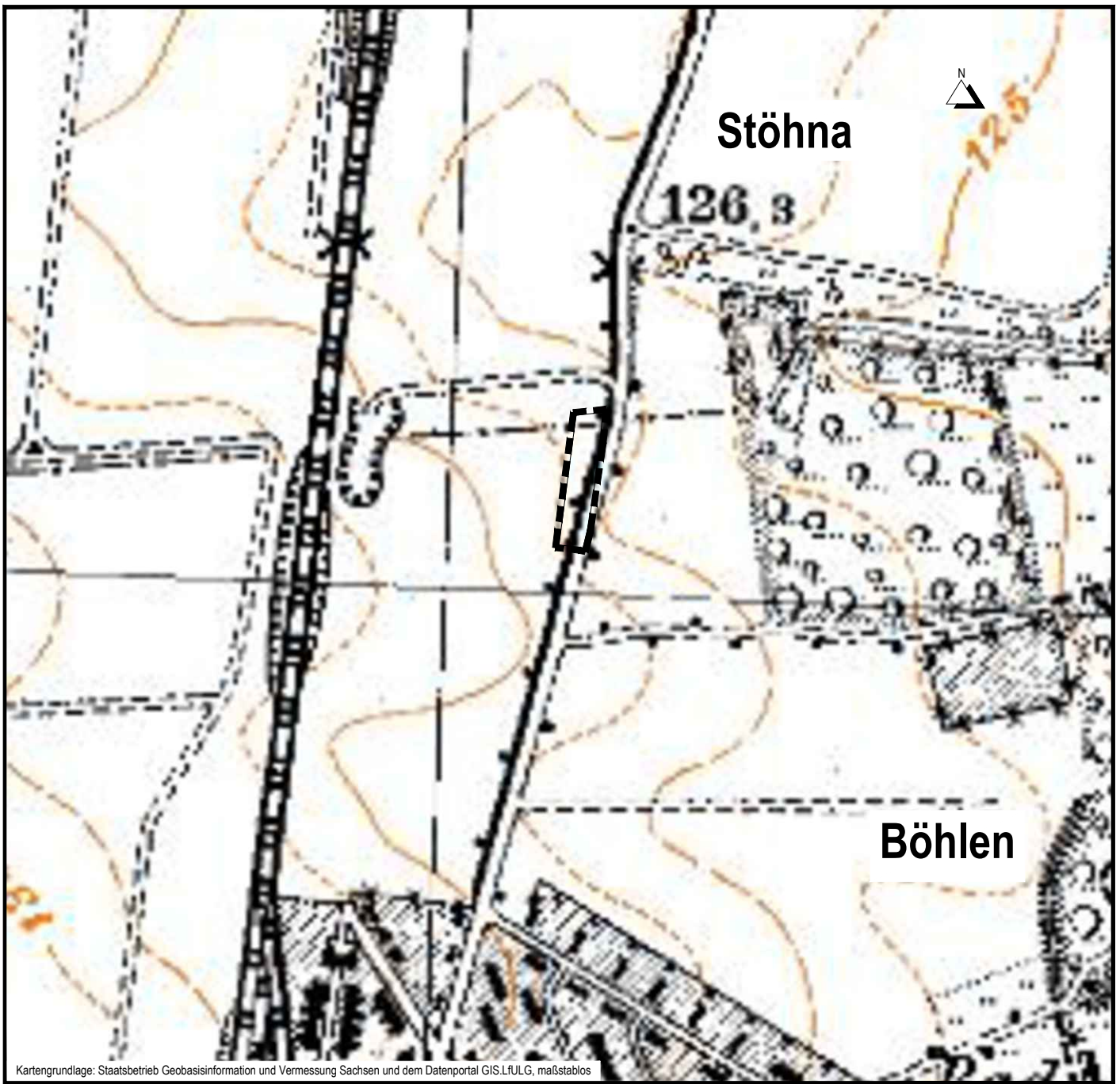
ibb

Ingenieurbüro Bauwesen GmbH Chemnitz
 Untere Aktienstraße 12
 09111 Chemnitz
 ☎ 0371 4598-0, -21 📠 0371 4598-33
 ✉ info@ibb-chemnitz.com

Themenkarten

Wohngebiet Leipziger Straße 87
 Böhlen, Landkreis Leipzig

**Wald nach Sächsischem
 Waldgesetz**



Kartengrundlage: Staatsbetrieb Geobasisinformation und Vermessung Sachsen und dem Datenportal GIS.LfULG, maßstablos

Legende

Messtischblatt 1940

 Planungsgebiet

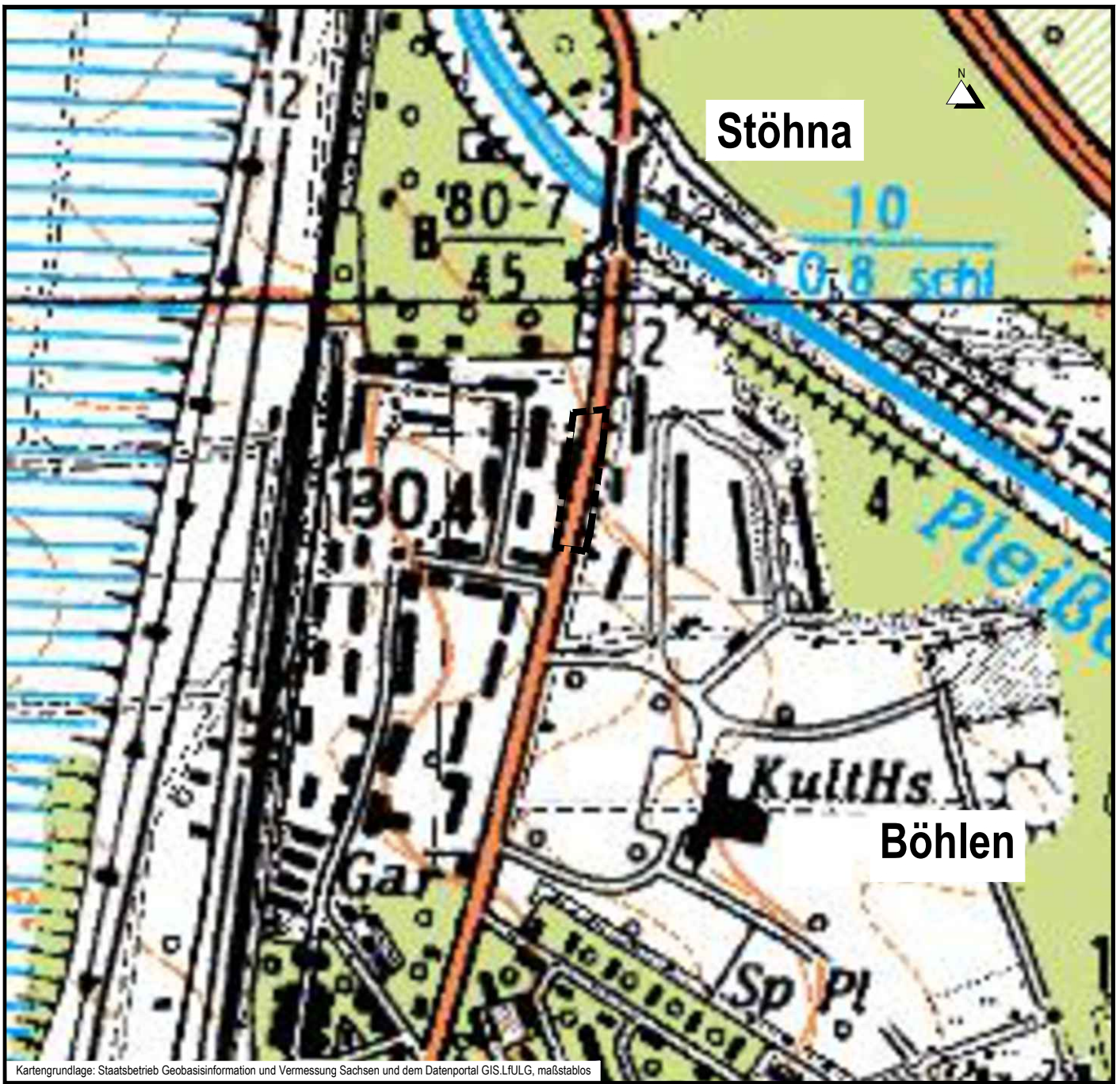
ibb

Ingenieurbüro Bauwesen GmbH Chemnitz
Untere Aktienstraße 12
09111 Chemnitz
☎ 0371 4598-0, -21 📠 0371 4598-33
✉ info@ibb-chemnitz.com

Themenkarten

Wohngebiet Leipziger Straße 87
Böhlen, Landkreis Leipzig

Messtischblatt 1940



Kartengrundlage: Staatsbetrieb Geobasisinformation und Vermessung Sachsen und dem Datenportal GIS.LfULG, maßstablos

Legende

Messtischblatt TK25 DDR Ausgabe Staat von 1983

 Planungsgebiet

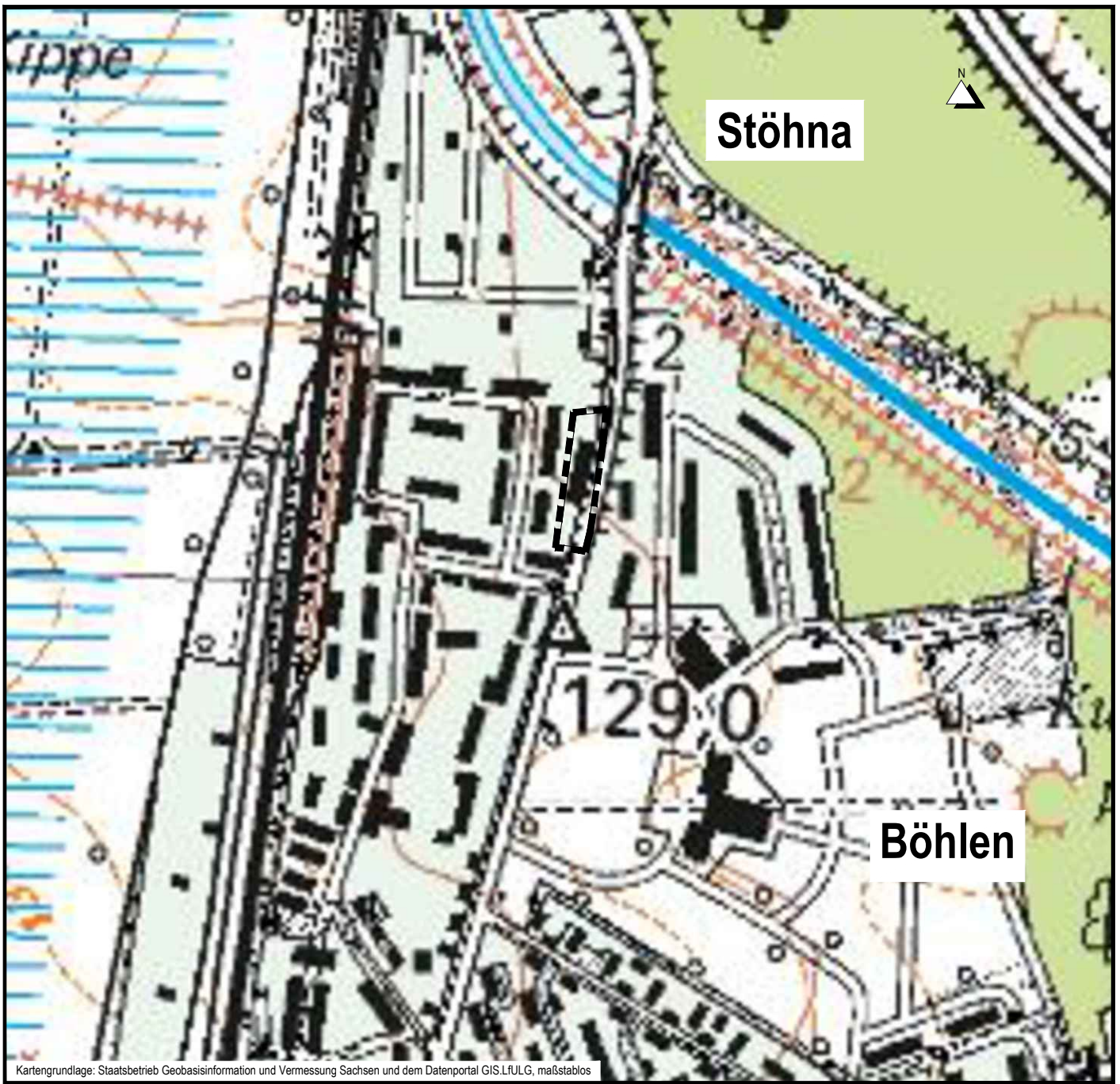
ibb

Ingenieurbüro Bauwesen GmbH Chemnitz
 Untere Aktienstraße 12
 09111 Chemnitz
 ☎ 0371 4598-0, -21 📧 0371 4598-33
 ✉ info@ibb-chemnitz.com

Themenkarten

Wohngebiet Leipziger Straße 87
 Böhlen, Landkreis Leipzig


Messtischblatt
TK25 DDR Ausgabe Staat



Kartengrundlage: Staatsbetrieb Geobasisinformation und Vermessung Sachsen und dem Datenportal GIS.LfULG, maßstablos

Legende

Messtischblatt TK25 2001

 Planungsgebiet

ibb

Ingenieurbüro Bauwesen GmbH Chemnitz
 Untere Aktienstraße 12
 09111 Chemnitz
 ☎ 0371 4598-0, -21 📠 0371 4598-33
 ✉ info@ibb-chemnitz.com

Themenkarten

Wohngebiet Leipziger Straße 87
 Böhlen, Landkreis Leipzig

**Messtischblatt
 TK25 2001**