Kartengrundlage: Staatsbetrieb Geobasisinformation und Vermessung Sachsen

Tageskarte 21.03.2019

Witterung

Zeit: 18:00 Uhr bis 20:00 Uhr
Temperatur: 15 - 18 °C
Wetter: sonnig

Vögel - [*Aves*]

Bm Blaumeise *[Cyanistes caeruleus]*

Legende

1 Anzahl
Ind. Individuum
s singend
Bm Abkürzungen Artnamen der Vögel nach DDA (Dachverband Deutscher Avifaunisten)

B - Plangebiet

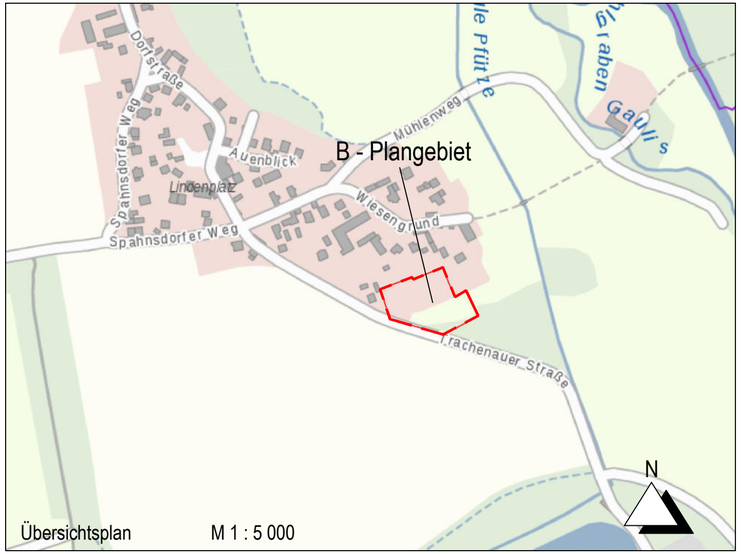

Übersichtsplan M 1 : 5 000

Bebauungsplan "Trachenauer Straße" in Gaulis

Artenschutzrechtlicher Fachbeitrag

Anhang Nr. 2.1 M 1 : 1 000

Tageskarte 21.03.2019

Vorhabenträger:
Eigentümergemeinschaft der Flurstücke 6, 7 und 153 der Gemarkung Gaulis,
vertreten durch Frau Christina Strehlow
Dorfstraße 29
04564 Böhlen OT Gaulis

Planbearbeitung:
Ingenieurbüro Bauwesen GmbH
Untere Aktienstraße 12
09111 Chemnitz

Fassung von:	Änderung vom:	bearbeitet:	gezeichnet:
Februar 2020		Friebe	Käferstein

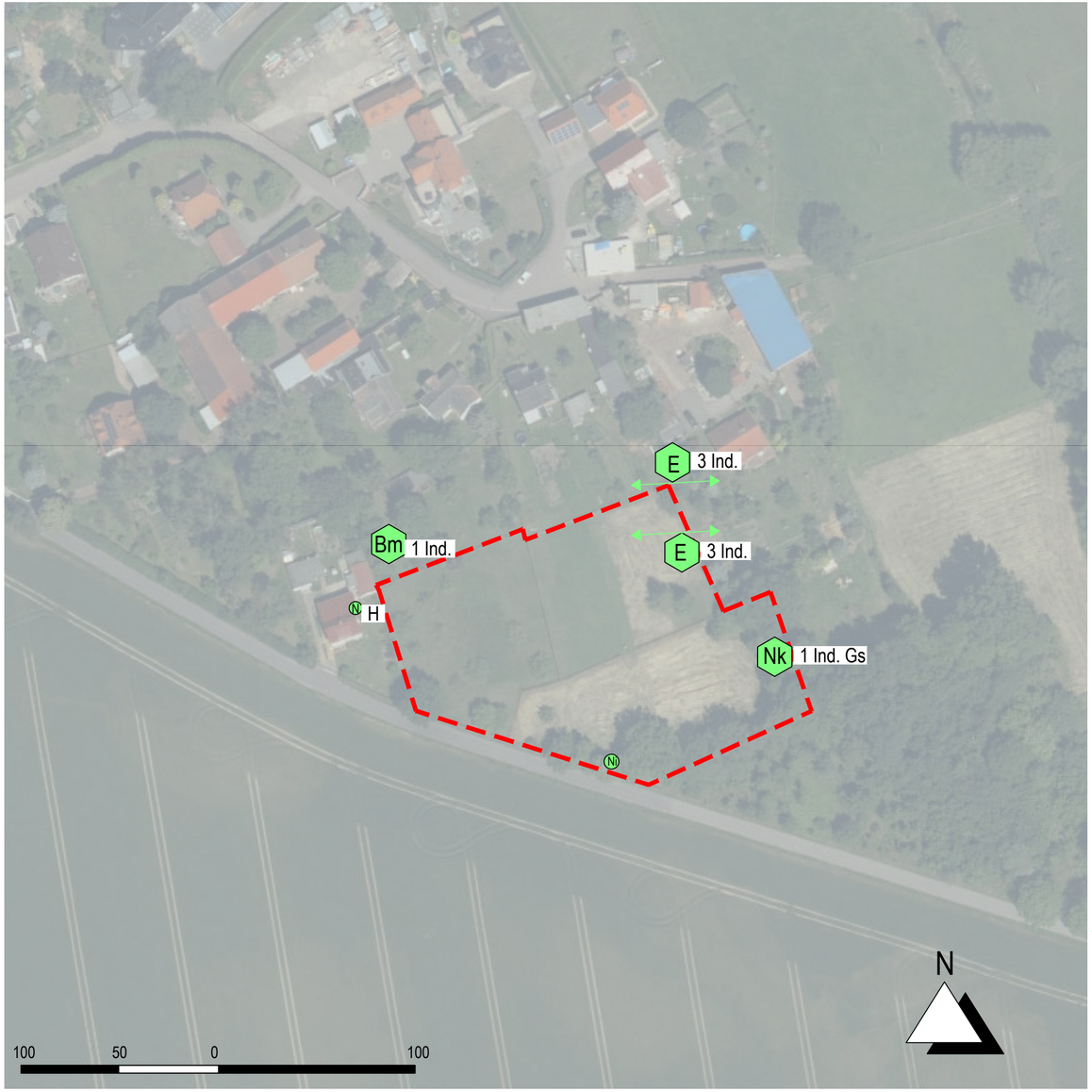

Kartengrundlage: Staatsbetrieb Geobasisinformation und Vermessung Sachsen

Tageskarte 27.03.2019

Witterung

Zeit: 9:15 Uhr bis 11:45 Uhr
Temperatur: ca. 6,5 °C
Wetter: wolkig, nass; kein Regen

Vögel - [*Aves*]

Bm	Bm	Blaumeise	*[Cyanistes caeruleus]*
E	E	Elster	*[Pica pica]*
Nk	Nk	Nebelkrähe	*[Corvus corone]*

Legende

1	Anzahl
Ind.	Individuum
Gs	im Gehölz sitzend
Üf	Überflug
Bm	Abkürzungen Artnamen der Vögel nach DDA (Dachverband Deutscher Avifaunisten)
N	Nest (Haussperling [*Passer domesticus*])
	B - Plangebiet
	Richtung Überflug

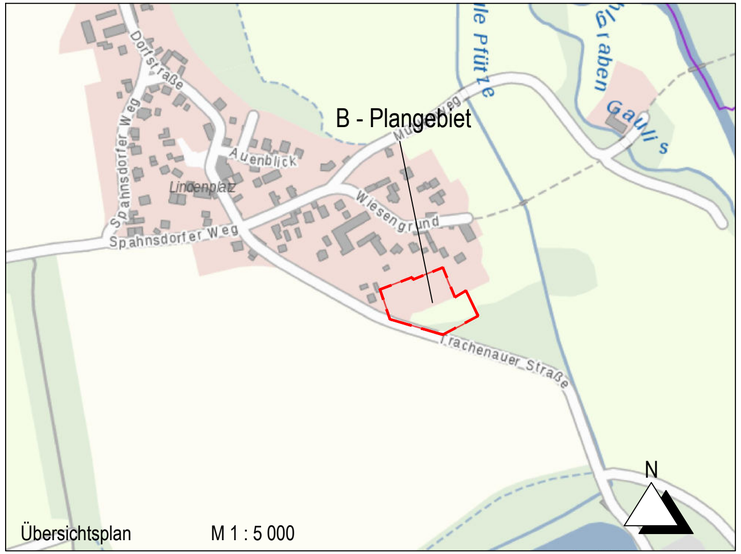

Bebauungsplan "Trachenauer Straße" in Gaulis

Artenschutzrechtlicher Fachbeitrag
Anhang Nr. 2.1 M 1 : 1 000
Tageskarte 27.03.2019

Vorhabenträger:
Eigentümergemeinschaft
der Flurstücke 6, 7 und 153
der Gemarkung Gaulis,
vertreten durch Frau Christina Strehlow
Dorfstraße 29
04564 Böhlen OT Gaulis

Planbearbeitung:
Ingenieurbüro Bauwesen GmbH
Untere Aktienstraße 12
09111 Chemnitz

Fassung von:	Änderung vom:	bearbeitet:	gezeichnet:
Februar 2020		Friebe	Käferstein



Kartengrundlage: Staatsbetrieb Geobasisinformation und Vermessung Sachsen

Tageskarte 10.04.2019

Witterung

Zeit: 10:00 - 12:00 Uhr
Temperatur: 9 °C
Wetter: sonnig, bewölkt

Vögel - *[Aves]*

A	A	Amsel	*[Turdus merula]*
Bm	Bm	Blaumeise	*[Cyanistes caeruleus]*
E	E	Elster	*[Pica pica]*
H	H	Haussperling	*[Passer domesticus]*
Hot	Hot	Hohltaube	*[Columba oenas]*
K	K	Kohlmeise	*[Parus major]*
Kch	Kch	Kranich	*[Grus grus]*
Nk	Nk	Nebelkrähe	*[Corvus corone]*
Nig	Nig	Nilgans	*[Alopochen aegyptiaca]*
Rt	Rt	Ringeltaube	*[Columba palumbus]*
Sto	Sto	Stockente	*[Anas platyrhynchos]*

Legende

1	Anzahl
Ind.	Individuum
BP	Brutpaar
s	singend
Gs	im Gehölz sitzend
Üf	Überflug
R	Revierverhalten
A	Abkürzungen Artnamen der Vögel nach DDA (Dachverband Deutscher Avifaunisten)
Ni	Nistkasten
	B - Plangebiet
	Richtung Überflug

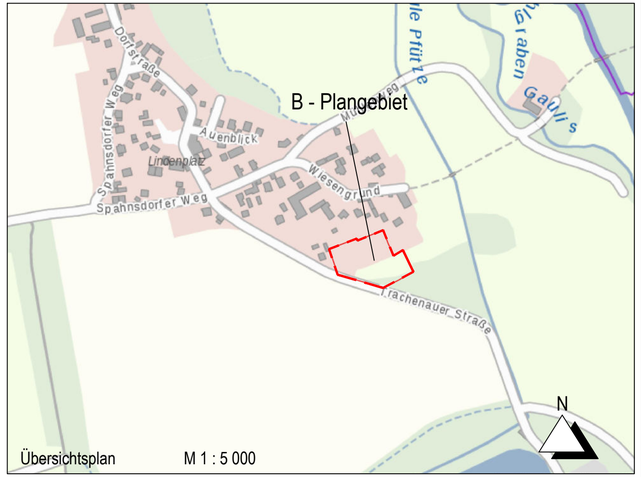

Bebauungsplan "Trachenauer Straße" in Gaulis

Artenschutzrechtlicher Fachbeitrag
Anhang Nr. 2.1 M 1 : 1 000
Tageskarte 10.04.2019

Vorhabenträger:
Eigentümergemeinschaft
der Flurstücke 6, 7 und 153
der Gemarkung Gaulis,
vertreten durch Frau Christina Strehlow
Dorfstraße 29
04564 Böhlen OT Gaulis

Planbearbeitung:
Ingenieurbüro Bauwesen GmbH
Untere Aktienstraße 12
09111 Chemnitz

Fassung von:	Änderung vom:	bearbeitet:	gezeichnet:
Februar 2020		Friebe	Käferstein

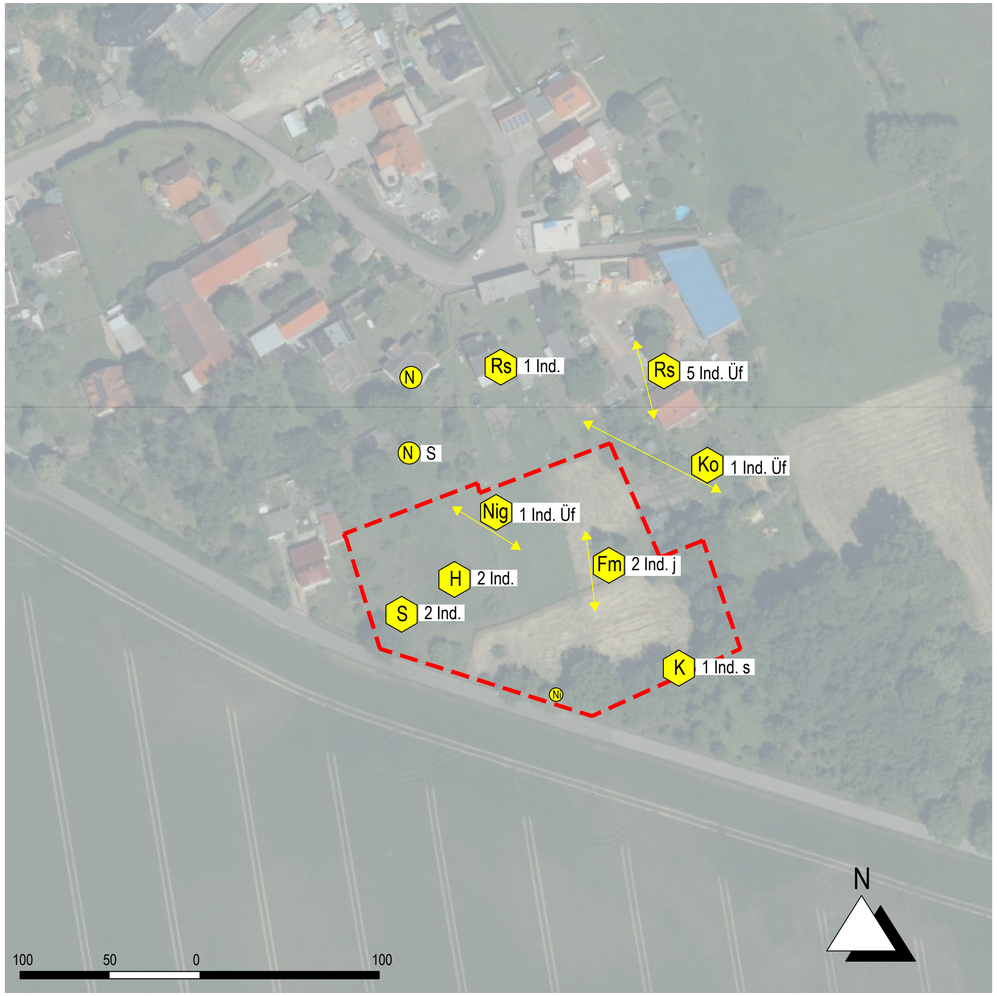

Kartengrundlage: Staatsbetrieb Geobasisinformation und Vermessung Sachsen

Tageskarte 09.05.2019

Witterung

Zeit: 18:15 - 21:15 Uhr
Temperatur: 10 °C - 13 °C
Wetter: leichter Wind, sonnig bis wolkig

Vögel - [*Aves*]

H	Haussperling	*[Passer domesticus]*
K	Kohlmeise	*[Parus major]*
Ko	Kormoran	*[Phalacrocorax carbo]*
Nig	Nilgans	*[Alopochen aegyptiaca]*
Rs	Rauchschwalbe	*[Hirundo rustica]*
S	Star	*[Sturnus vulgaris]*

Säugetiere - [*Mammalia*]

Fm	Fledermaus, vermutlich Breitflügelfledermaus	*[Microchiroptera]* *[Eptesicus serotinus]*

Legende

1	Anzahl
Ind.	Individuum
s	singend
j	jagend
Üf	Überflug
A	Abkürzungen Artnamen der Vögel nach DDA (Dachverband Deutscher Avifaunisten)
N	Nest
	B - Plangebiet
	Richtung Überflug

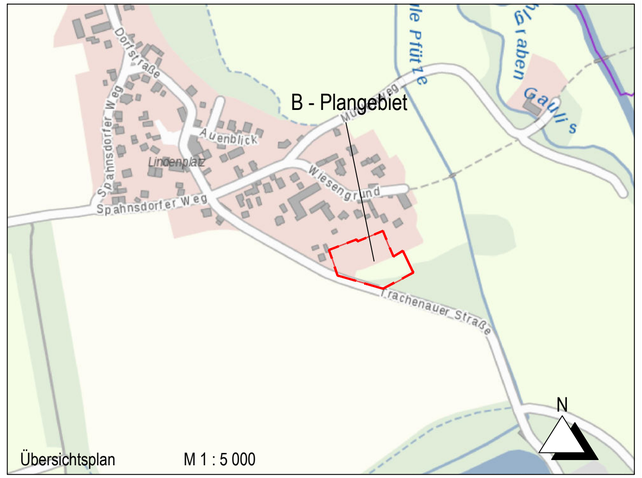

Bebauungsplan "Trachenauer Straße" in Gaulis

Artenschutzrechtlicher Fachbeitrag
Anhang Nr. 2.1 M 1 : 1 000
Tageskarte 09.05.2019

Vorhabenträger:
Eigentümergemeinschaft
der Flurstücke 6, 7 und 153
der Gemarkung Gaulis,
vertreten durch Frau Christina Strehlow
Dorfstraße 29
04564 Böhlen OT Gaulis

Planbearbeitung:
Ingenieurbüro Bauwesen GmbH
Untere Aktienstraße 12
09111 Chemnitz

Fassung von:	Änderung vom:	bearbeitet:	gezeichnet:
Februar 2020		Friebe	Käferstein



Kartengrundlage: Staatsbetrieb Geobasisinformation und Vermessung Sachsen

Tageskarte 13.05.2019

Witterung

Zeit: 9:00 - 11:00 Uhr
Temperatur: 9 °C
Wetter: sonnig

Vögel - *[Aves]*

Bm	Bm	Blaumeise	*[Cyanistes caeruleus]*
H	H	Haussperling	*[Passer domesticus]*
Rs	Rs	Rauchschwalbe	*[Hirundo rustica]*
Rt	Rt	Ringeltaube	*[Columba palumbus]*
S	S	Star	*[Sturnus vulgaris]*

Kriechtiere - *[Reptilia]*

Ze	Ze	Zauneidechse	*[Lacerta agilis]*

Legende

1	Anzahl
Ind.	Individuum
s	männlich
j	singend
Üf	Überflug
A	Abkürzungen Artnamen der Vögel nach DDA (Dachverband Deutscher Avifaunisten)

Hn	Hn	Höhlennest
N	N	Nest
Ni	Ni	Nistkasten

B - Plangebiet

Richtung Überflug

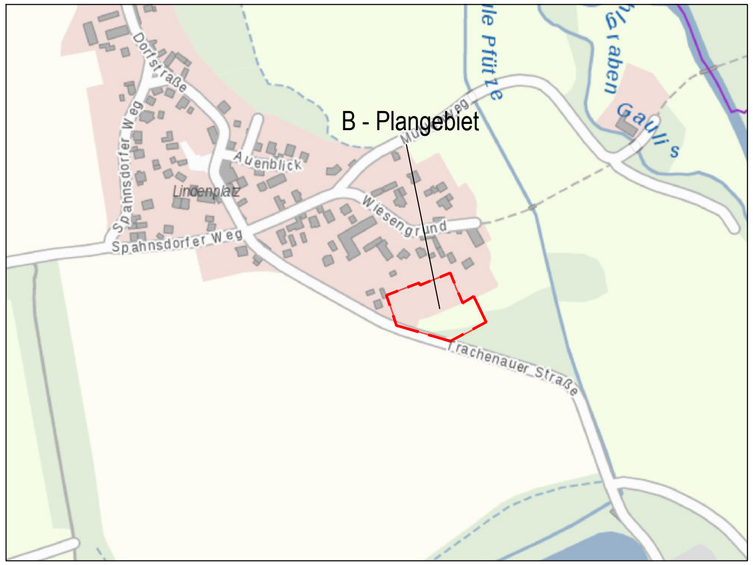

Bebauungsplan "Trachenauer Straße" in Gaulis

Artenschutzrechtlicher Fachbeitrag Anhang Nr. 2.1

M 1 : 1 000

Tageskarte 13.05.2019

Vorhabenträger:
Eigentümergemeinschaft
der Flurstücke 6, 7 und 153
der Gemarkung Gaulis,
vertreten durch Frau Christina Strehlow
Dorfstraße 29
04564 Böhlen OT Gaulis

Planbearbeitung:
Ingenieurbüro Bauwesen GmbH
Untere Aktienstraße 12
09111 Chemnitz

Fassung von:	Änderung vom:	bearbeitet:	gezeichnet:
Februar 2020		Friebe	Käferstein



Kartengrundlage: Staatsbetrieb Geobasisinformation und Vermessung Sachsen

Tageskarte 20.06.2019

Witterung

Zeit: 15:45 - 23:00 Uhr
Temperatur: 28 °C - 14 °C
Wetter: wolkig

Vögel - *[Aves]*

Ba	Ba	Bachstelze	*[Motacilla alba]*
E	E	Elster	*[Pica pica]*
K	K	Kohlmeise	*[Parus major]*
N	N	Nachtigall	*[Luscinia megarhynchos]*
Nk	Nk	Nebelkrähe	[Corvus corone]
Rs	Rs	Rauchschwalbe	[Hirundo rustica]
S	S	Star	*[Sturnus vulgaris]*

Legende

1	Anzahl
Ind.	Individuum
Ns	auf Nahrungssuche
Üf	Überflug
A	Abkürzungen Artnamen der Vögel nach DDA (Dachverband Deutscher Avifaunisten)
Hn	Höhlennest
	B - Plangebiet
	Richtung Überflug

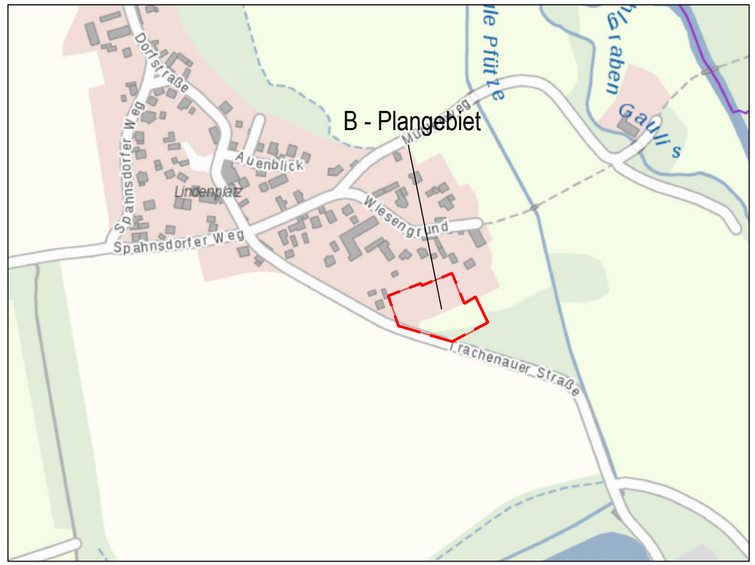

Bebauungsplan "Trachenauer Straße" in Gaulis

Artenschutzrechtlicher Fachbeitrag

Anhang Nr. 2.1 M 1 : 1 000

Tageskarte 20.06.2019

Vorhabenträger:
Eigentümergemeinschaft
der Flurstücke 6, 7 und 153
der Gemarkung Gaulis,
vertreten durch Frau Christina Strehlow
Dorfstraße 29
04564 Böhlen OT Gaulis

Planbearbeitung:
Ingenieurbüro Bauwesen GmbH
Untere Aktienstraße 12
09111 Chemnitz

Fassung von:	Änderung vom:	bearbeitet:	gezeichnet:
Februar 2020		Friebe	Käferstein

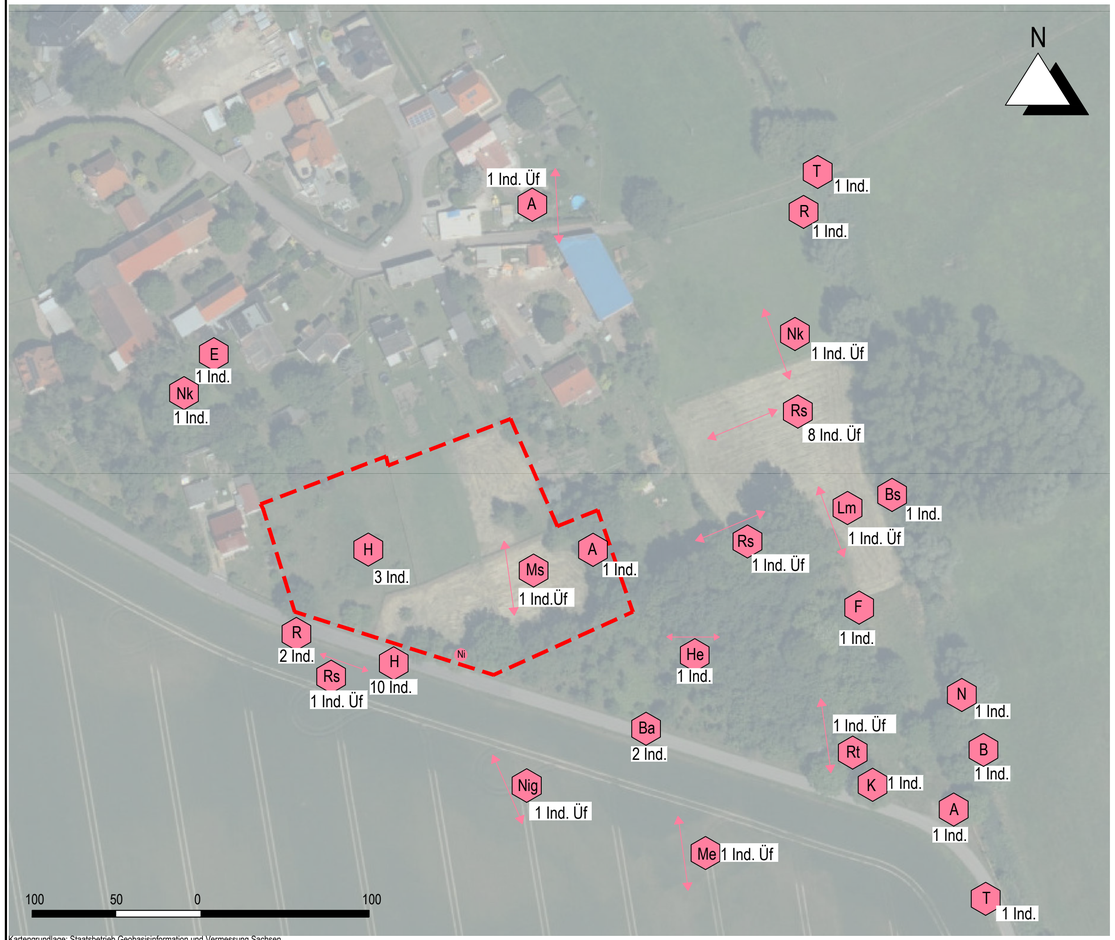

Kartengrundlage: Staatsbetrieb Geobasisinformation und Vermessung Sachsen

P:\02_Projekte_20181809_B-Plan Gaulis\saP\CAD\1809_saP_Grundlagenkarte_1zu1000_12.11.2019.dwg

Tageskarte 15.07.2019

Witterung

Zeit: 17:00 - 22:00 Uhr
Temperatur: 21 °C - 16 °C
Wetter: ....

Vögel - [Aves]

A	A	Amsel	*[Turdus merula]*
B	B	Buchfink	*[Fringilla coelebs]*
Ba	Ba	Bachstelze	*[Motacilla alba]*
Bs	Bs	Buntspecht	*[Dendrocopos major]*
E	E	Elster	*[Pica pica]*
F	F	Fitis	*[Phylloscopus trochilus]*
He	He	Heckenbraunelle	*[Prunella modularis]*
H	H	Haussperling	*[Passer domesticus]*
K	K	Kohlmeise	*Parus major]*
Lm	Lm	Lachmöwe	[*Chroicocephalus ridibundus*]
Me	Me	Merlin	*[Falco columbarius]*
Ms	Ms	Mauersegler	[*Apus apus*]
N	N	Nachtigall	*[Luscinia megarhynchos]*
Nk	Nk	Nebelkrähe	*[Corvus cornix]*
Nig	Nig	Nilgans	*[alopochen aegyptiaca]*
R	R	Rotkehlchen	*[Erithacus rubecula]*
Rs	Rs	Rauchschwalbe	*[Hirundo rustica]*
Rt	Rt	Ringeltaube	*[Columba palumbus]*
T	T	Teichrohrsänger	*[Acrocephalus scirpaceus]*

Legende

1	Anzahl
Ind.	Individuum
Ns	auf Nahrungssuche
Üf	Überflug
A	Abkürzungen Artnamen der Vögel nach DDA (Dachverband Deutscher Avifaunisten)
Ni	Nest
	B - Plangebiet
	Richtung Überflug

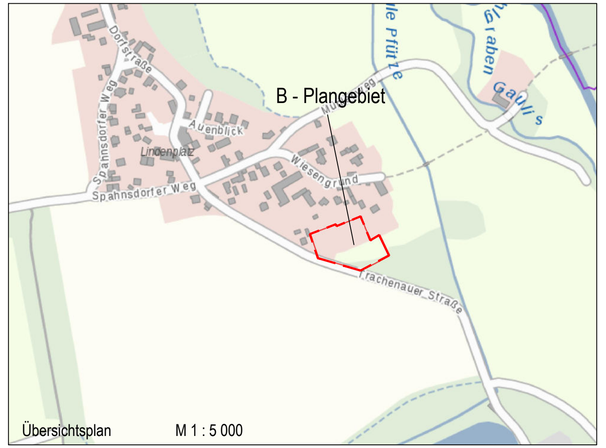

Bebauungsplan "Trachenauer Straße" in Gaulis

Artenschutzrechtlicher Fachbeitrag
Anhang Nr. 2.1 M 1 : 1 000
Tageskarte 15.07.2019

Vorhabenträger:
Eigentümergemeinschaft
der Flurstücke 6, 7 und 153
der Gemarkung Gaulis,
vertreten durch Frau Christina Strehlow
Dorfstraße 29
04564 Böhlen OT Gaulis

Planbearbeitung:
Ingenieurbüro Bauwesen GmbH
Untere Aktienstraße 12
09111 Chemnitz

Fassung von:	Änderung vom:	bearbeitet:	gezeichnet:
Februar 2020		Bergmann	Hofmann

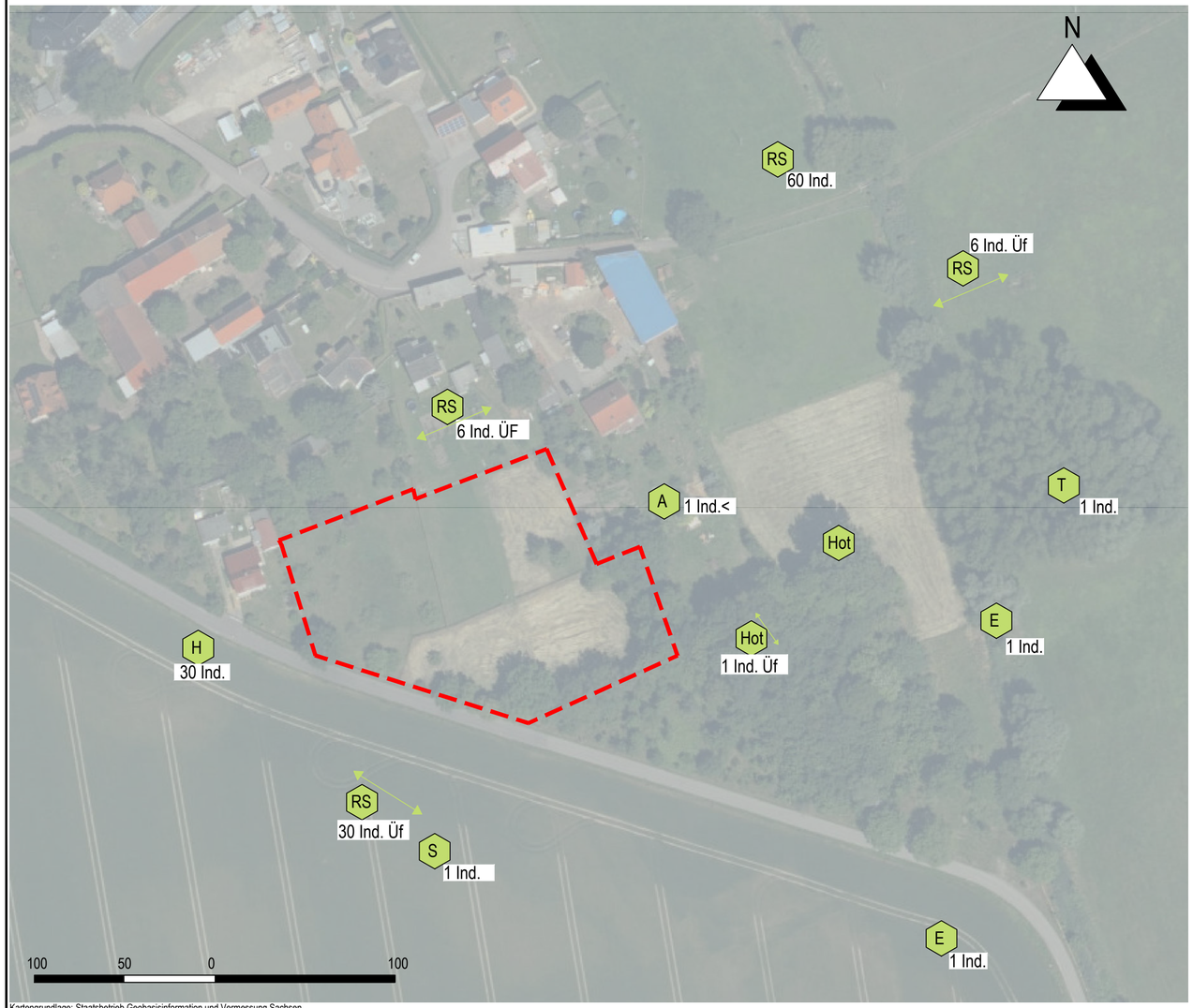

Kartengrundlage: Staatsbetrieb Geobasisinformation und Vermessung Sachsen

P:\02_Projekte_2018\1809_B-Plan Gaulis\saP\CAD\1809_saP_Grundlagenkarte_1zu1000_12.11.2019.dwg

Tageskarte 29.07.2019

Witterung

Zeit: 18:00 - 21:30 Uhr
Temperatur: 27 °C - 23 °C
Wetter: leicht bewölkt, schwül

Vögel - [Aves]

A	A	Amsel	*[Turdus merula]*
H	H	Haussperling	[*Passer domesticus*]
E	E	Elster	*[Pica pica]*
Hot	Hot	Hohltaube	*[Columba oenas]*
K	K	Kohlmeise	*Parus major]*
Rs	Rs	Rauchschwalbe	*[Hirundo rustica]*
S	S	Star	[Sturnus vulgaris]
T	T	Teichrohrsänger	*[Acrocephalus schoenobaenus]*

Legende

1	Anzahl
Ind.	Individuum
Ns	auf Nahrungssuche
Üf	Überflug
<	rufend

A — Abkürzungen Artnamen der Vögel nach DDA (Dachverband Deutscher Avifaunisten)

Ni — Nest

B - Plangebiet

Richtung Überflug

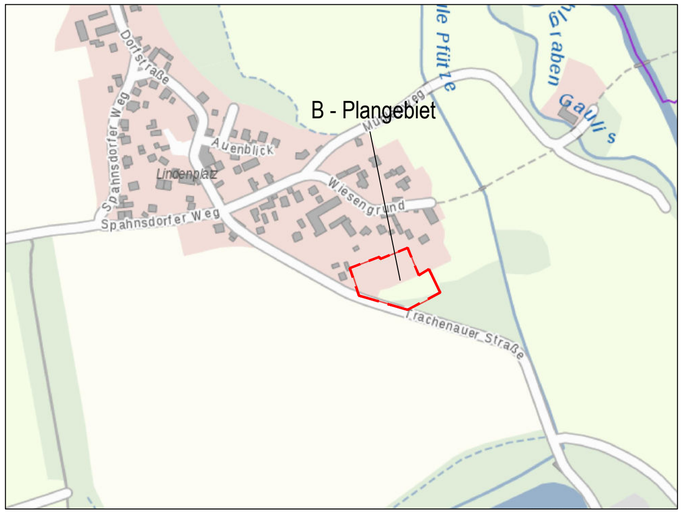

Bebauungsplan "Trachenauer Straße" in Gaulis

Artenschutzrechtlicher Fachbeitrag
Anhang Nr. 2.1 M 1 : 1 000
Tageskarte 29.07.2019

Vorhabenträger:
Eigentümergemeinschaft
der Flurstücke 6, 7 und 153
der Gemarkung Gaulis,
vertreten durch Frau Christina Strehlow
Dorfstraße 29
04564 Böhlen OT Gaulis

Planbearbeitung:
Ingenieurbüro Bauwesen GmbH
Untere Aktienstraße 12
09111 Chemnitz

Fassung von:	Änderung vom:	bearbeitet:	gezeichnet:
Februar 2020		Bergmann	Hofmann

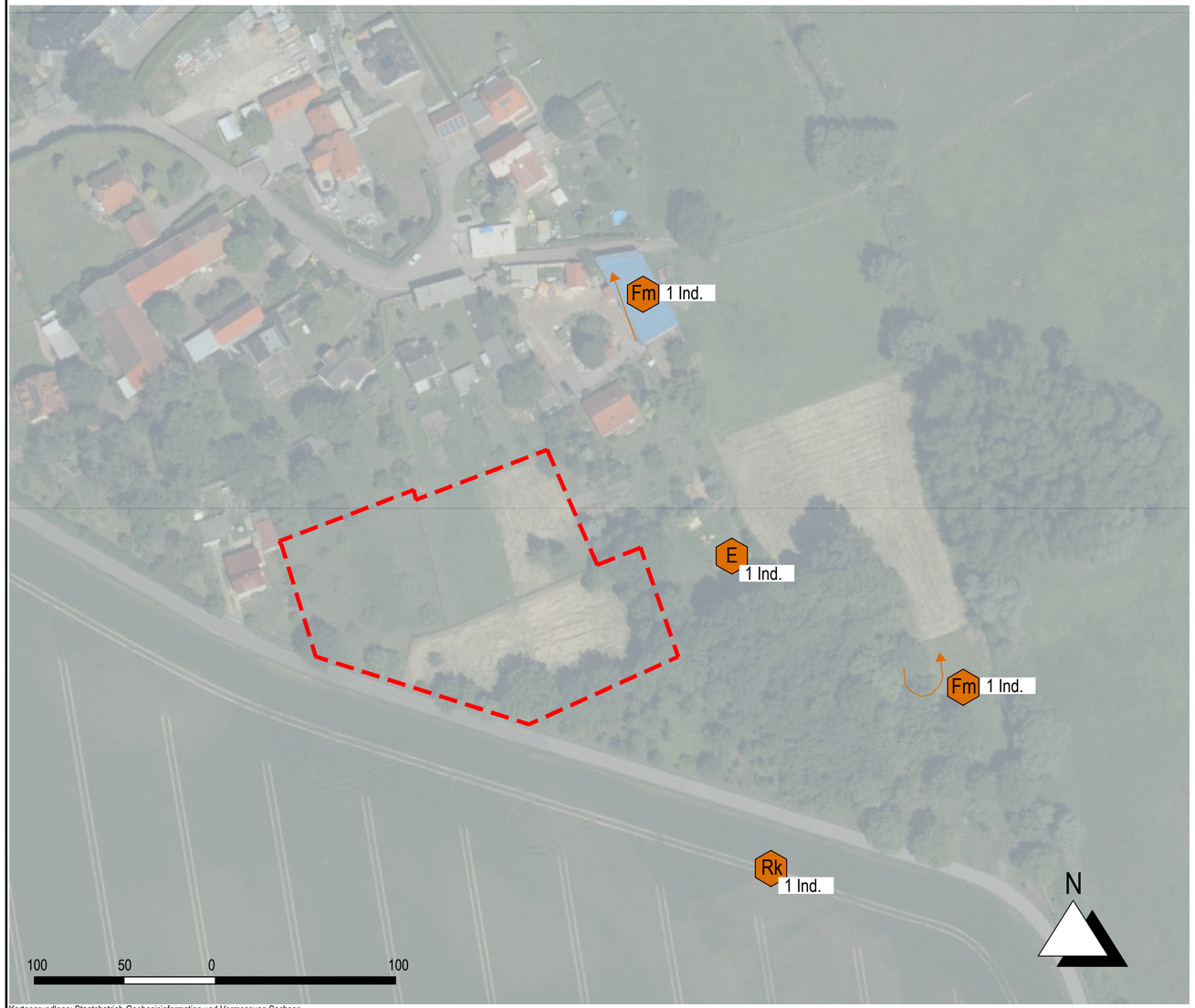

Kartengrundlage: Staatsbetrieb Geobasisinformation und Vermessung Sachsen

P:\02_Projekte_2018\1809_B-Plan Gaulis\saP\CAD\1809_saP_Grundlagenkarte_1zu1000_12.11.2019.dwg

Tageskarte 07.08.2019

Witterung

Zeit: 20:30 - 22:30 Uhr
Temperatur: 20 °C - 18 °C
Wetter: bewölkt voher Regen

Vögel - [Aves]

E E Elster *[Pica pica]*

Rk Rk Rabenkrähe *[Corvus corone]*

Säugetiere - [*Mammalia*]

Fm Fm Fledermaus, vermutlich Breitflügelfledermaus *[Microchiroptera]* *[Eptesicus serotinus]*

Legende

1 Anzahl
Ind. Individuum
Ns auf Nahrungssuche
Üf Überflug
A Abkürzungen Artnamen der Vögel nach DDA (Dachverband Deutscher Avifaunisten)
Ni Nest
B - Plangebiet
Richtung Überflug

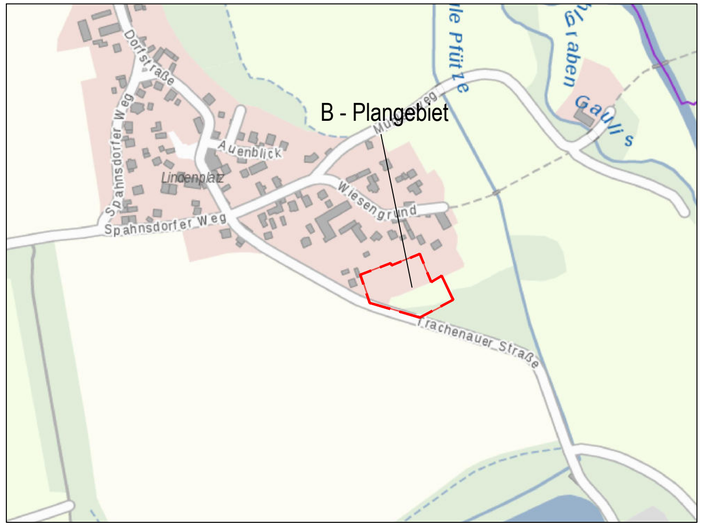

Bebauungsplan "Trachenauer Straße" in Gaulis

Artenschutzrechtlicher Fachbeitrag
Anhang Nr. 2.1 M 1 : 1 000
Tageskarte 07.08.2019

Vorhabenträger:
Eigentümergemeinschaft
der Flurstücke 6, 7 und 153
der Gemarkung Gaulis,
vertreten durch Frau Christina Strehlow
Dorfstraße 29
04564 Böhlen OT Gaulis

Planbearbeitung:
Ingenieurbüro Bauwesen GmbH
Untere Aktienstraße 12
09111 Chemnitz

Fassung von:	Änderung vom:	bearbeitet:	gezeichnet:
Februar 2020		Bergmann	Hofmann

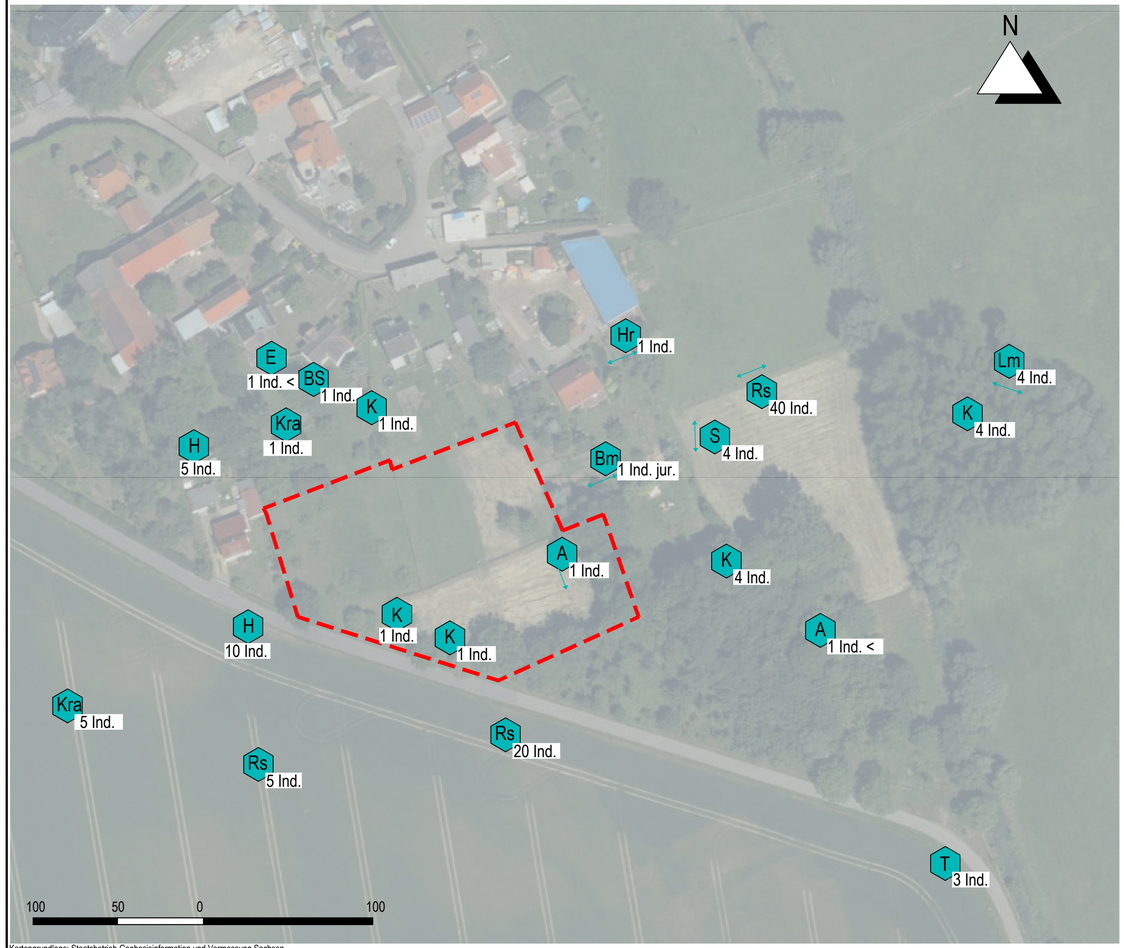

Kartengrundlage: Staatsbetrieb Geobasisinformation und Vermessung Sachsen

P:\02_Projekte_2018\1809_B-Plan Gaulis\saPICAD\1809_saP_Grundlagenkarte_1zu1000_12.11.2019.dwg

Tageskarte 09.08.2019

Witterung

Zeit: 07:45 - 10:15 Uhr
Temperatur: 19 °C - 25 °C
Wetter: sonnig

Vögel - [Aves]

A	A	Amsel	*[Turdus merula]*
Bm	Bm	Blaumeise	*[Parus caeruleus]*
Bs	Bs	Buntspecht	*[Dendrocopos major]*
E	E	Elster	*[Pica pica]*
H	H	Haussperling	*[Passer domesticus]*
Hr	Hr	Hausrotschwanz	*[Phoenicurus ochruros]*
K	K	Kohlmeise	*Parus major]*
Kra	Kra	Kolkrabe	*[Corvus corax]*
Lm	Lm	Lachmöwe	*[Larus ridibundus]*
Rs	Rs	Rauchschwalbe	*[Hirundo rustica]*
S	S	Star	*[Sturnus vulrais]*
T	T	Teichrohrsänger	*[Acrocephalus scirpaceus]*

Legende

1	Anzahl
Ind.	Individuum
Ns	auf Nahrungssuche
<	rufend
Üf	Überflug
A	Abkürzungen Artnamen der Vögel nach DDA (Dachverband Deutscher Avifaunisten)
Nj	Nest
	B - Plangebiet
	Richtung Überflug

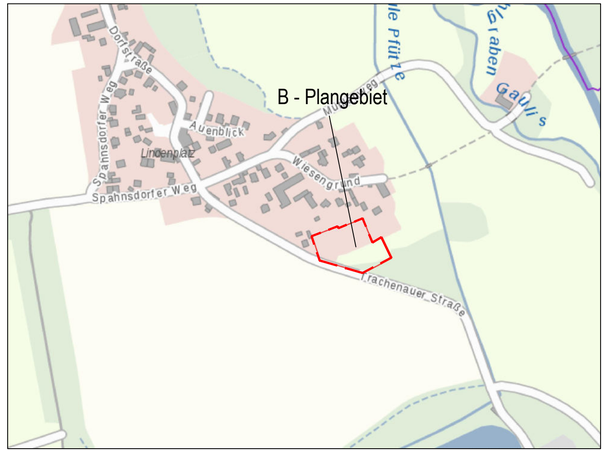

Bebauungsplan "Trachenauer Straße" in Gaulis

Artenschutzrechtlicher Fachbeitrag

Anhang Nr. 2.1 M 1 : 1 000

Tageskarte 09.08.2019

Vorhabenträger:
Eigentümergemeinschaft
der Flurstücke 6, 7 und 153
der Gemarkung Gaulis,
vertreten durch Frau Christina Strehlow
Dorfstraße 29
04564 Böhlen OT Gaulis

Planbearbeitung:
Ingenieurbüro Bauwesen GmbH
Untere Aktienstraße 12
09111 Chemnitz

Fassung von:	Änderung vom:	bearbeitet:	gezeichnet:
Februaer 2020		Bergmann	Hofmann

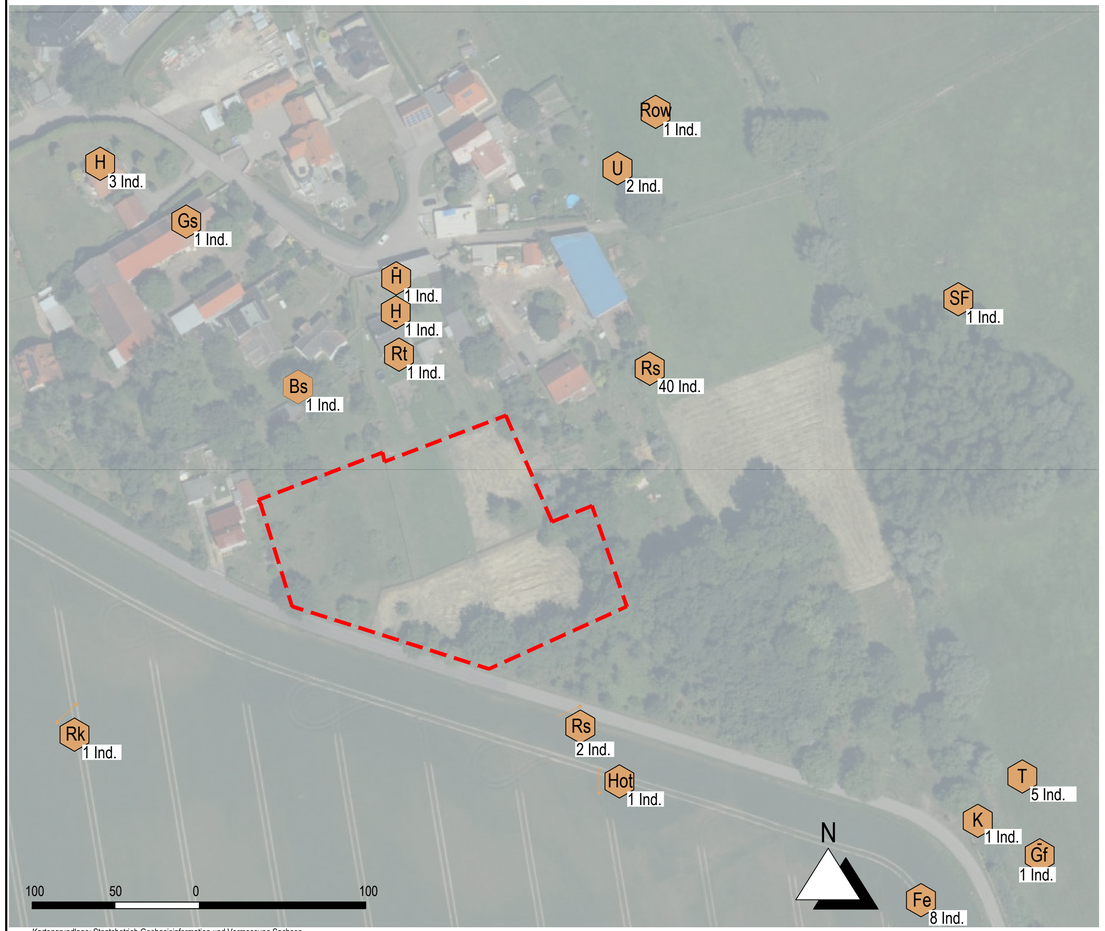

Kartengrundlage: Staatsbetrieb Geobasisinformation und Vermessung Sachsen

P:\02_Projekte_2018\1809_B-Plan Gaulis\saP\CAD\1809_saP_Grundlagenkarte_1zu1000_12.11.2019.dwg

Tageskarte 21.08.2019

Witterung

Zeit: 17:30 - 21:30 Uhr
Temperatur: 23 °C - 17 °C
Wetter: sonnig, leicht bewölkt

Vögel - *[Aves]*

A	A	Amsel	*[Turdus merula]*
Bs	Bs	Buntspecht	*[Dendrocopos major]*
Fe	Fe	Feldsperling	*[Passer montanus]*
Gf	Gf	Grünfink	*[Carduelis chloris]*
Gs	Gs	Grauschnäpper	*[Muscicapa striata]*
H	H	Haussperling	*[Passer domesticus]*
Hot	Hot	Hohltaube	*[Columba oenas]*
K	K	Kohlmeise	*[Parus major]*
Rk	Rk	Rabenkrähe	*[Corvus corone]*
Rs	Rs	Rauchschwalbe	*[Hirundo rustica]*
Rt	Rt	Ringeltaube	*[Columba palumbus]*
Row	Row	Rohrweihe	*[Cirus aeruginosus]*
S	S	Star	*[Sturnus vulgaris]*
T	T	Teichrohrsänger	*[Acrocephalus scirpaceus]*
U	U	Uferschwalbe	*[Riparia riparia]*

Amphibien - *[Amphibia]*

SF	SF	Springfrosch	*[Rana dalmatina]*

Legende

1	Anzahl
Ind.	Individuum
Ns	auf Nahrungssuche
Üf	Überflug
A	Abkürzungen Artnamen der Vögel nach DDA (Dachverband Deutscher Avifaunisten)
Ni	Nest
	B - Plangebiet
	Richtung Überflug

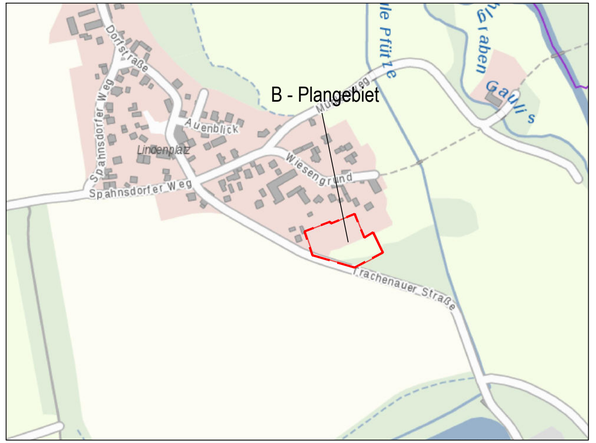

Bebauungsplan "Trachenauer Straße" in Gaulis

Artenschutzrechtlicher Fachbeitrag

Anhang Nr. 2.1 M 1 : 1 000

Tageskarte 21.08.2019

Vorhabenträger:
Eigentümergemeinschaft
der Flurstücke 6, 7 und 153
der Gemarkung Gaulis,
vertreten durch Frau Christina Strehlow
Dorfstraße 29
04564 Böhlen OT Gaulis

Planbearbeitung:
Ingenieurbüro Bauwesen GmbH
Untere Aktienstraße 12
09111 Chemnitz

Fassung von:	Änderung vom:	bearbeitet:	gezeichnet:
Februar 2020		Bergmann	Hofmann

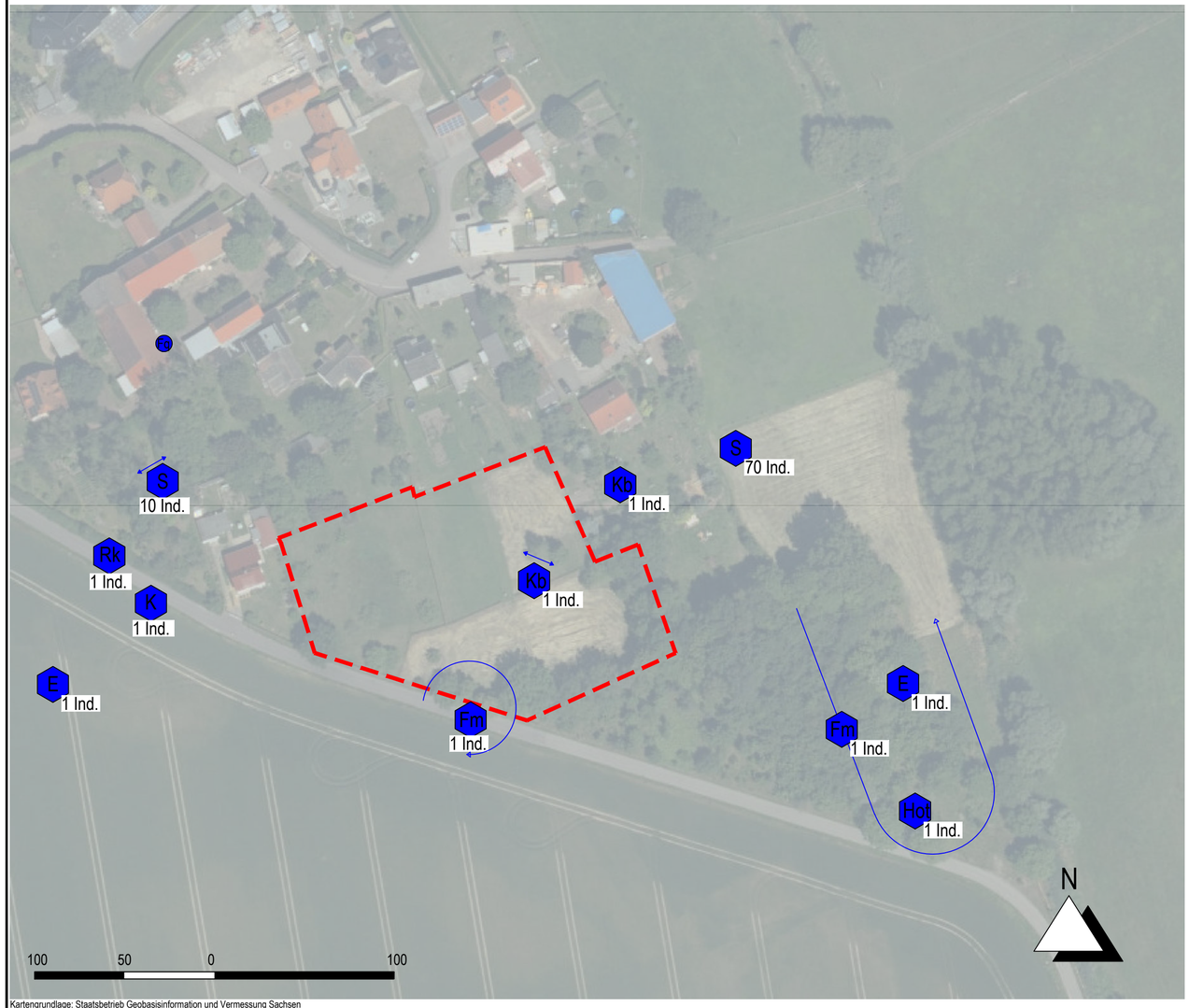

Kartengrundlage: Staatsbetrieb Geobasisinformation und Vermessung Sachsen

P:\02_Projekte_2018\1809_B-Plan Gaulis\saP\CAD\1809_saP_Grundlagenkarte_1zu1000_12.11.2019.dwg

Tageskarte 18.09.2019

Witterung

Zeit: 17:30 - 19:00 Uhr
19:30 - 20:15 Uhr

Temperatur: 16 °C - 8°C
Wetter: wolkig nach Regen

Vögel - [Aves]

Bs	Bs	Buntspecht	*[Dendrocopos major]*
E	E	Elster	*[Pica pica]*
Hot	Hot	Hohltaube	*[Columba oenas]*
K	K	Kohlmeise	*Parus major]*
Kb	Kb	Kernbeißer	*[Coccothraustes coccothraustes]*
Rk	Rk	Rabenkrähe	*[Corvus corone]*
S	S	Star	*[Sturnus vulgaris]*

Säugetiere - [*Mammalia*]

Fm	Fm	Fledermaus, vermutlich Breitflügelfledermaus	*[Microchiroptera]* *[Eptesicus serotinus]*

Legende

1	Anzahl
Ind.	Individuum
Ns	auf Nahrungssuche
Üf	Überflug
A	Abkürzungen Artnamen der Vögel nach DDA (Dachverband Deutscher Avifaunisten)
Fq	Fledermausquartier
	B - Plangebiet
	Richtung Überflug

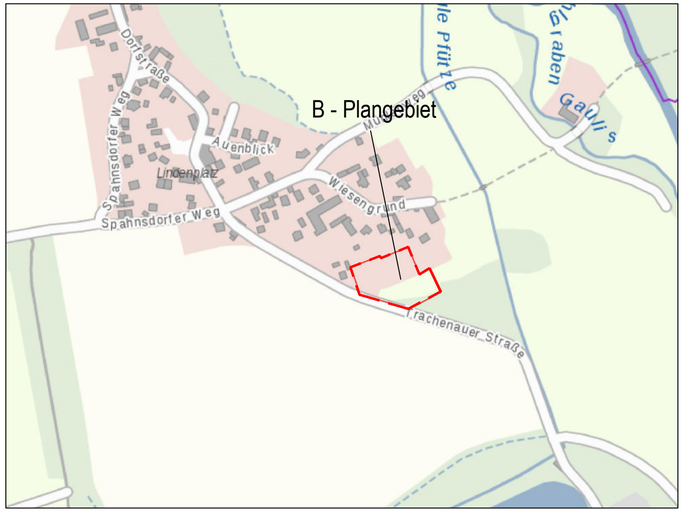

Bebauungsplan "Trachenauer Straße" in Gaulis

Artenschutzrechtlicher Fachbeitrag

Anhang Nr. 2.1 M 1 : 1 000

Tageskarte 18.09.2019

Vorhabenträger:
Eigentümergemeinschaft
der Flurstücke 6, 7 und 153
der Gemarkung Gaulis,
vertreten durch Frau Christina Strehlow
Dorfstraße 29
04564 Böhlen OT Gaulis

Planbearbeitung:
Ingenieurbüro Bauwesen GmbH
Untere Aktienstraße 12
09111 Chemnitz

Fassung von:	Änderung vom:	bearbeitet:	gezeichnet:
Februar 2020		Bergmann	Hofmann

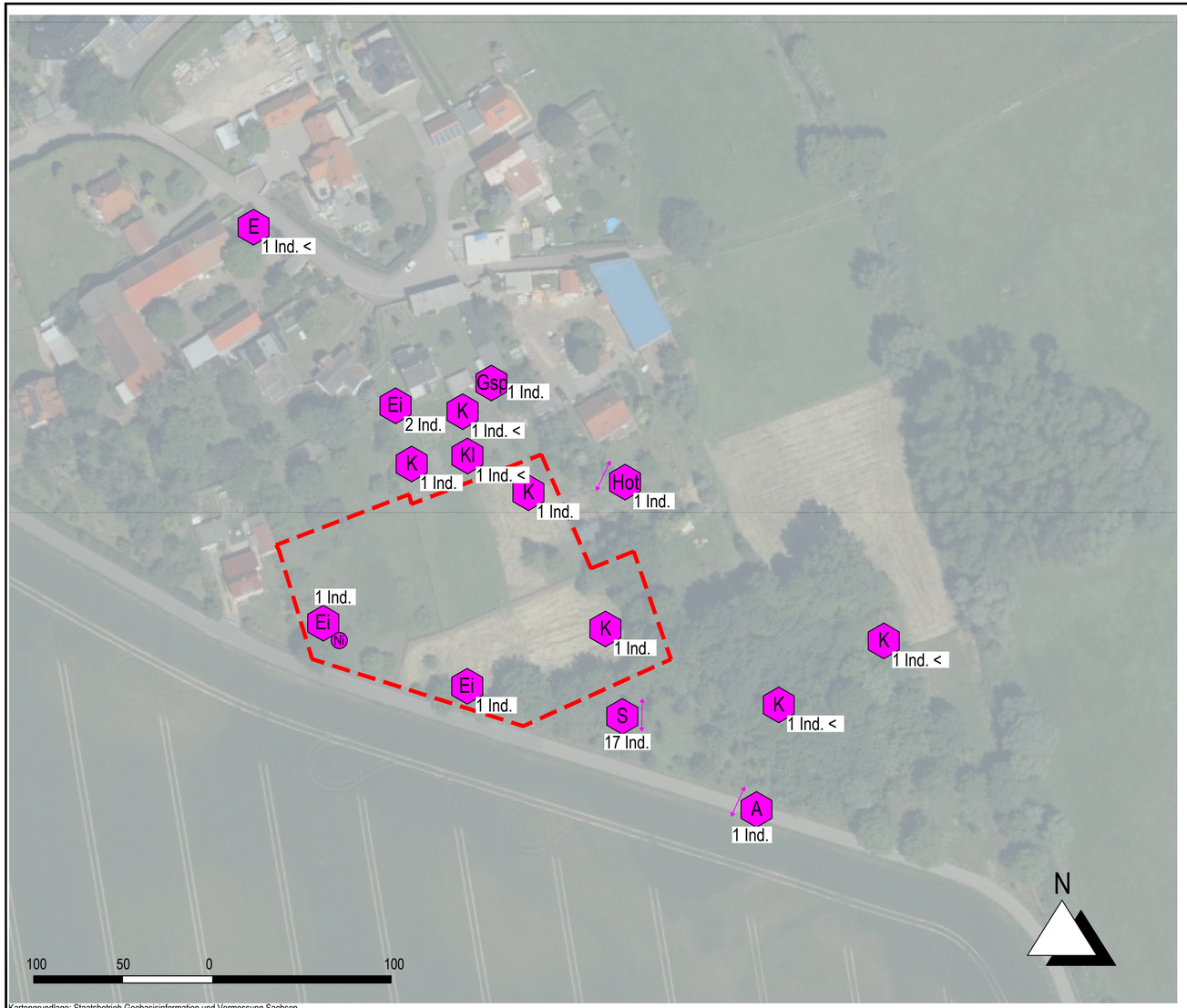

Kartengrundlage: Staatsbetrieb Geobasisinformation und Vermessung Sachsen

P:\02_Projekte_2018\1809_B-Plan Gaulis\saP\CAD\1809_saP_Grundlagenkarte_1zu1000_12.11.2019.dwg

Tageskarte 25.09.2019

Witterung

Zeit: 07:15 - 08:30 Uhr
Temperatur: 15 °C
Wetter: bewölkt

Vögel - [Aves]

A	A	Amsel	*[Turdus merula]*
E	E	Elster	*[Pica pica]*
Ei	Ei	Eichelhäher	*[Garrulus glandarius]*
Gsp	Gsp	Grauspecht	*[Picus canus]*
Hot	Hot	Hohltaube	*[Columba oenas]*
K	K	Kohlmeise	*[Parus major]*
Kl	Kl	Kleiber	*[Sitta europaea]*
S	S	Star	[Sturnus vulgaris]

Legende

1	Anzahl
Ind.	Individuum
Ns	auf Nahrungssuche
Üf	Überflug
<	rufend
A	Abkürzungen Artnamen der Vögel nach DDA (Dachverband Deutscher Avifaunisten)
Ni	Nest
	B - Plangebiet
	Richtung Überflug

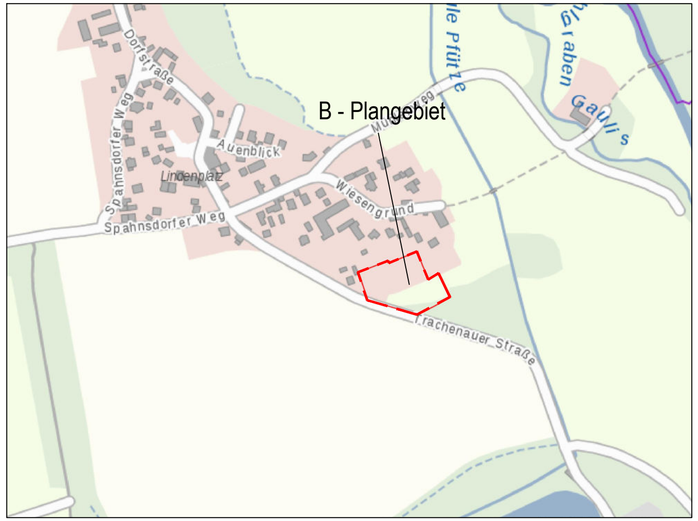

Bebauungsplan "Trachenauer Straße" in Gaulis

Artenschutzrechtlicher Fachbeitrag
Anhang Nr. 2.1 M 1 : 1 000
Tageskarte 25.09.2019

Vorhabenträger:
Eigentümergemeinschaft
der Flurstücke 6, 7 und 153
der Gemarkung Gaulis,
vertreten durch Frau Christina Strehlow
Dorfstraße 29
04564 Böhlen OT Gaulis

Planbearbeitung:
Ingenieurbüro Bauwesen GmbH
Untere Aktienstraße 12
09111 Chemnitz

Fassung von:	Änderung vom:	bearbeitet:	gezeichnet:
Februar 2020		Bergmann	Hofmann

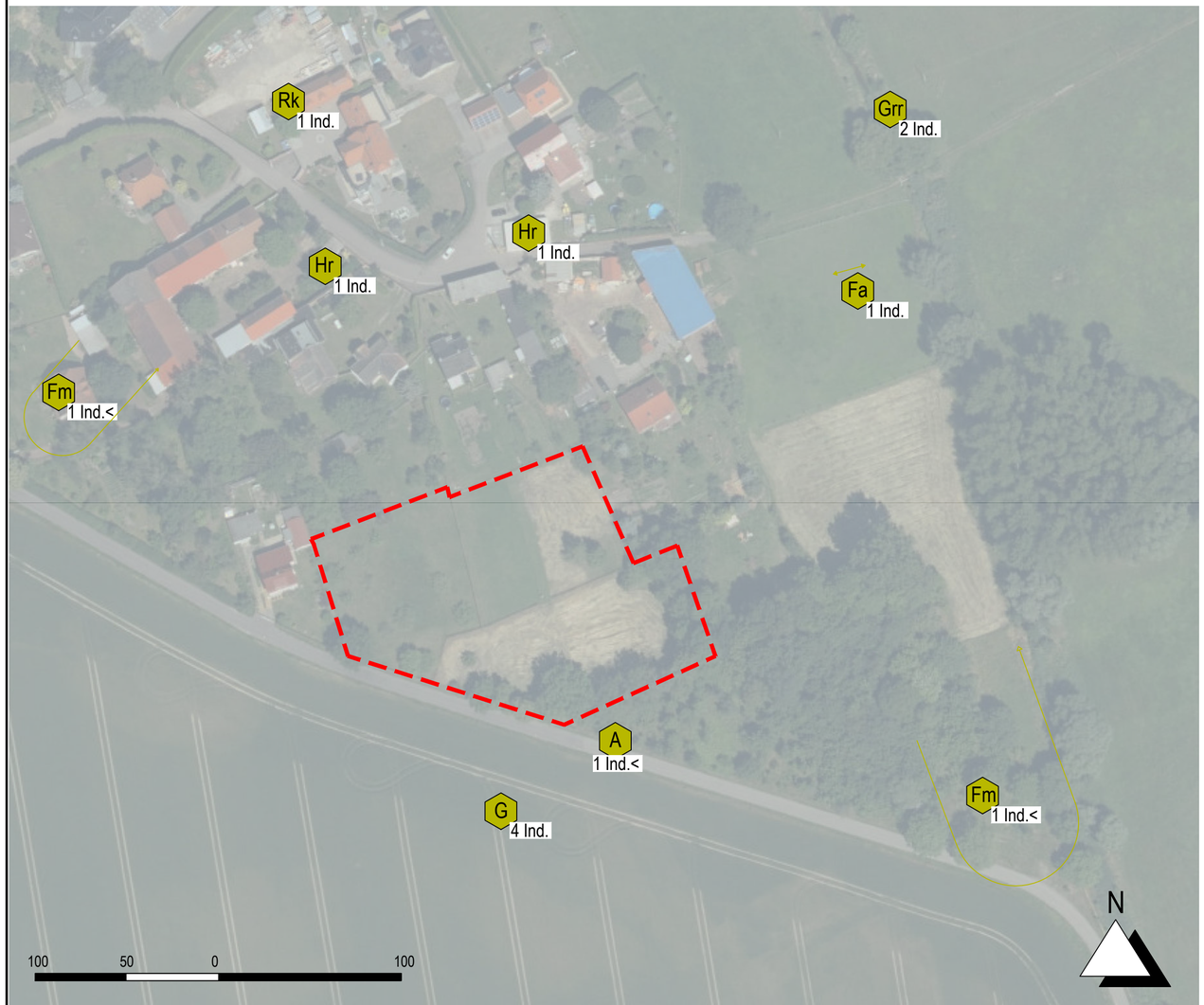

Kartengrundlage: Staatsbetrieb Geobasisinformation und Vermessung Sachsen

P:\02_Projekte_2018\1809_B-Plan Gaulis\saP\CAD\1809_saP_Grundlagenkarte_1zu1000_12.11.2019.dwg

Tageskarte 30.09.2019

Witterung

Zeit: 18:00 - 19:45 Uhr
Temperatur: 18 °C - 13 °C
Wetter: bewölkt, nach Schauer windig

Vögel - [Aves]

A	A	Amsel	*[Turdus merula]*
Fa	Fa	Falke	*[Falco]*
G	G	Goldammer	*[Emberiza citrinella]*
Grr	Grr	Graureiher	*[Ardea cinerea]*
Hr	Hr	Hausrotschwanz	*[Phoenicurus ochruros]*
Rk	Rk	Rabenkrähe	*[Corvus corone]*

Säugetiere - [*Mammalia*]

Fm	Fm	Fledermaus, vermutlich Breitflügelfledermaus	*[Microchiroptera]* *[Eptesicus serotinus]*

Legende

1	Anzahl
Ind.	Individuum
Ns	auf Nahrungssuche
Üf	Überflug
A	Abkürzungen Artnamen der Vögel nach DDA (Dachverband Deutscher Avifaunisten)
Ni	Nest
	B - Plangebiet
	Richtung Überflug

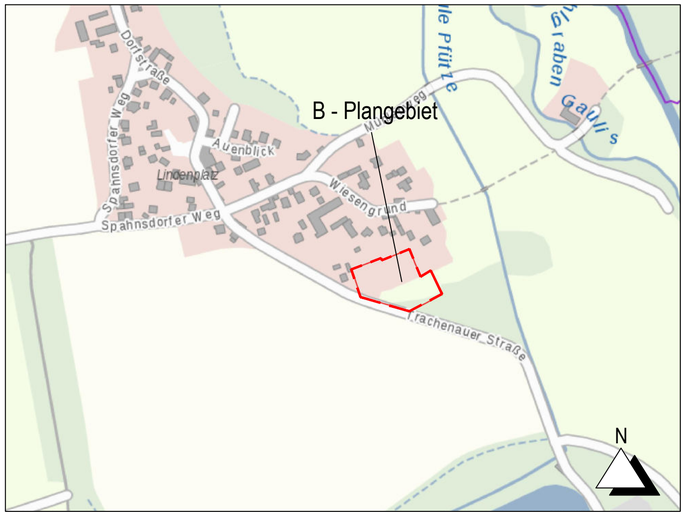

Bebauungsplan "Trachenauer Straße" in Gaulis

Artenschutzrechtlicher Fachbeitrag

Anhang Nr. 2.1 M 1 : 1 000

Tageskarte 30.09.2019

Vorhabenträger:
Eigentümergemeinschaft
der Flurstücke 6, 7 und 153
der Gemarkung Gaulis,
vertreten durch Frau Christina Strehlow
Dorfstraße 29
04564 Böhlen OT Gaulis

Planbearbeitung:
Ingenieurbüro Bauwesen GmbH
Untere Aktienstraße 12
09111 Chemnitz

Fassung von:	Änderung vom:	bearbeitet:	gezeichnet:
Februar 2020		Bergmann	Hofmann



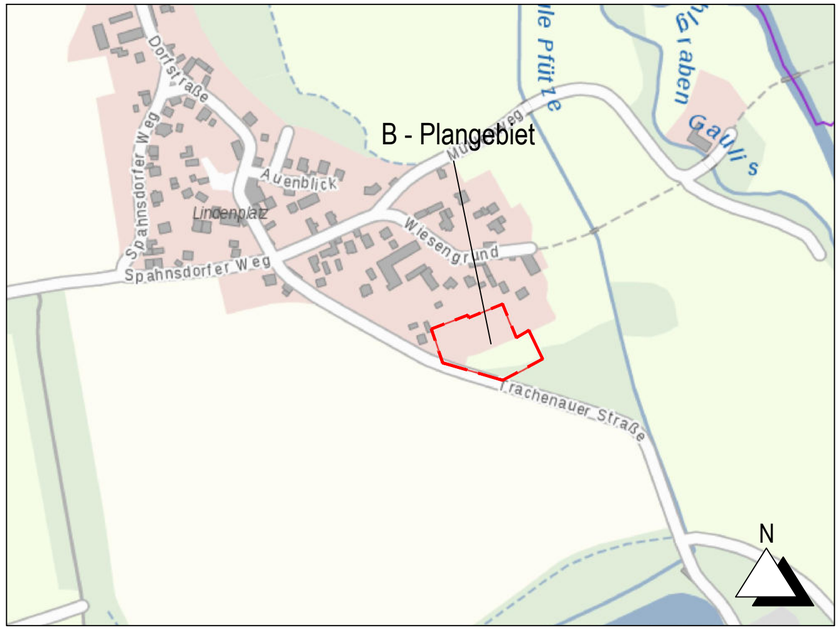

Bebauungsplan "Trachenauer Straße" in Gaulis

Artenschutzrechtlicher Fachbeitrag

Anhang Nr. 2.1 M 1 : 1 000

Übersichtskarte

Vorhabenträger:
Eigentümergemeinschaft der Flurstücke 6, 7 und 153 der Gemarkung Gaulis,
vertreten durch Frau Christina Strehlow
Dorfstraße 29
04564 Böhlen OT Gaulis

Planbearbeitung:
Ingenieurbüro Bauwesen GmbH
Untere Aktienstraße 12
09111 Chemnitz

Fassung von:	Änderung vom:	bearbeitet:	gezeichnet:
Februar 2020		Friebe,Drescher	Drescher

P:\02_Projekte_2018\1809_B-Plan Gaulis\saP\CAD\nur_Übersichtskarte_13.11.2019.dwg

Kartengrundlage: Staatsbetrieb Geobasisinformation und Vermessung Sachsen